



Sør-Fron kommune



Ringebu kommune

Ref 75120  
Arkiv 413

# Midt-Gudbrandsdal landbrukskontor

Ringebu Fjellstyre  
Hanstadgaten 2  
2630 RINGEBU

17.06.2020

Deres ref.:

Vår ref.: 20/839/  
3  
KOB

Arkiv: KOMMNR - 0520,  
FA - K44

## Melding om vedtak - Søknad om dispensasjon fra båndtvangbestemmelsene imf. rypetaksering - Ringebu fjellstyre

Utvalg for miljø, utmark og landbruk i Ringebu - 013/20:

Ovennevnte sak har blitt behandlet delegert og følgende vedtak ble fattet:

### Vedtak:

Ringebu kommune gir Ringebu fjellstyre v/ Paul Lutnæs dispensasjon fra båndtvangbestemmelsene til rypetaksering i statsallmenningen i perioden 01.-20. august, med følgende vilkår:

1. Hundene skal bare slippes i takseringslinjene, og trening av hund utenom taksering skal ikke forekomme.
2. Hunder som blir under taksering skal ha fremlagt godkjent sauerenhetsbevis og eventuelle skader på bufe er hundeførers ansvar. Hundene skal merkes med vest eller lignende.
3. Under taksering skal det tas hensyn til allmenn ferdsel, vilt og bufe på beite.
4. Vedtaket har hjemmel i hundelovens §§ 6 og 9 bokstav e.

Saksprotokoll følger vedlagt. Saksbehandler: Konrad Skåravik Bryhn, tlf. 61299265

Vedtaket kan påklages etter forvaltningsloven, kap. VI. Klagefristen er 3 uker fra meldingen om vedtaket er mottatt.

Klagen må være skriftlig og begrunnet, og skal sendes til: Midt-Gudbrandsdal landbrukskontor, Kommunevegen 1, 2647 Sør-Fron eller [postmottak@sor-fron.kommune.no](mailto:postmottak@sor-fron.kommune.no).

Med vennlig hilsen

Konrad Skåravik Bryhn  
miljø- og utmarksrådgiver

Godkjent elektronisk og ekspedert uten underskrift, iht interne rutiner.

<b>Adresse</b> MGL Kommunevegen 1 2647 Sør-Fron	<b>Telefon</b> 61 29 90 00 <b>Telefax</b> 61 29 90 01	<b>E-post</b> <a href="mailto:postmottak@sor-fron.kommune.no">postmottak@sor-fron.kommune.no</a> <b>Web</b> <a href="http://www.sor-fron.kommune.no">www.sor-fron.kommune.no</a>	<b>Bankkonto:</b> 2095.07.76243 <b>Org. nr.</b> 988 450 936	<b>Saksbehandler</b> Konrad Skåravik Bryhn, miljø- og utmarksrådgiver <b>Dir. telefon</b> 61299265
--	--	---	--	--



Vår saksbehandler:  
Bryhn, Konrad Skåravik tlf. 61299265

## Søknad om dispensasjon fra båndtvangbestemmelsene imf. rypetaksering - Ringeby fjellstyre

Utvalg	Utv.saksnr.	Møtedato
Utvalg for miljø, utmark og landbruk i Ringeby	013/20	

### Dokumenter vedlagt saken

Søknad om dispensasjon fra båndtvangsbestemmelsene i forbindelse med rypetaksering  
Søknad om dispensasjon fra båndtvangsbestemmelsene i forbindelse med rypetaksering

### Møtebehandling fra Utvalg for miljø, utmark og landbruk i Ringeby

#### MUL - behandling:

#### MUL-013/20 Vedtak:

##### Vedtaket:

Ringeby kommune gir Ringeby fjellstyre v/ Paul Lutnæs dispensasjon fra båndtvangbestemmelsene til rypetaksering i statsallmenningen i perioden 01.-20. august, med følgende vilkår:

1. Hundene skal bare slippes i takseringslinjene, og trening av hund utenom taksering skal ikke forekomme.
2. Hunder som blir under taksering skal ha fremlagt godkjent sauerenhetsbevis og eventuelle skader på bufe er hundeførers ansvar. Hundene skal merkes med vest eller lignende.
3. Under taksering skal det tas hensyn til allmenn ferdsel, vilt og bufe på beite.
4. Vedtaket har hjemmel i hundelovens §§ 6 og 9 bokstav e.

## **Bakgrunn**

Ringebu kommune har mottatt søknad fra Ringebu fjellstyre v/ Paul Lutnæs angående dispensasjon fra båndtvangbestemmelsene i forbindelse med rypetaksering i statsallmenningene i Ringebu. Formålet er å bruke resultatene fra takseringen i forvaltningen av rypebestanden (åpning for jakt, fastsette kvoter).

Det søkes om dispensasjon i perioden 01.–20. august 2020.

Takseringen vil foregå etter fastlagte linjer i hele allmenningen, og det vil være krav om sauerenhetsbevis på hundene. Det skal kun brukes erfarne hunder som tidligere er benyttet på jakt og/ eller prøver. I tillegg skal hundene bruke takseringsdekket.

Ansvarlig for takseringsopplegget er Paul Lutnæs.

## **Lovgrunnlag**

Søknaden skal behandles som en dispensasjon etter §§ 6 og 9 i lov om hundehold (hundeloven). Denne gir:

### **§ 6. Sikring av hund ved båndtvang m.m.**

*I tiden fra og med 1. april til og med 20. august skal en hund bli holdt i bånd eller forsvarlig inngjerdet eller innestengt, slik at ikke den kan jage eller skade storfe, sau, geit, fjærfe, rein, hest eller vilt, herunder viltets egg, reir og bo.*

*Kommunen kan gi forskrift om at hunder skal holdes i bånd eller forsvarlig innestengt eller inngjerdet*

- a. i og i tilknytning til boligområder og handleområder,*
- b. i parker, på gravplasser, på og ved skoler, barnehager og anlegg for lek, idrett, sport eller rekreasjon,*
- c. på og ved bestemt/angitte turstier, turveier, merkede skiløyper, leir- og rasteplasser,*
- d. i bestemt angitte andre områder på land, i vann eller sjø som er allment benyttet som tur- og rekreasjonsområder,*
- e. i hele eller deler av kommunen i bestemt angitt tidsrom når storfe, sau, geit eller hest normalt går ute, eller*
- f. under ekstraordinære forhold som gjør båndtvang påkrevd for å beskytte viltet.*

### **§ 9. Unntak fra sikringsreglene**

*Båndtvang fastsatt i eller i medhold av §§ 4, 6 og 7 gjelder ikke for*

- a. hund når den brukes i reindrift,*
- b. dressert bufehund når den brukes til å vokte storfe, sau eller geit,*

- c. *hund i aktiv politi-, toll-, militær- og redningstjeneste eller under trening eller prøving for slik tjeneste,*
- d. *hund i aktiv bruk som ettersøkshund etter såret eller sykt vilt,*
- e. *særlige bruksformål, avgrensede områder eller nærmere angitte hunderaser eller hundetyper eller for hunder som har særskilt trening, når dette er fastsatt av kommunen ved forskrift eller enkeltvedtak. Ved dette kan kommunen bl.a. legge ut et område som dressurområde for hunder, dersom samtykke som nevnt i § 8 første ledd foreligger,*
- f. *hund når den brukes for jakt, jakthundtrening og jaktprøver mellom 20. august og 1. april eller når båndtvang er fastsatt i medhold av § 6 annet ledd bokstavene c, d og e.*

*Hund som nevnt i første ledd bokstav a til d eller i bestemmelse som gjelder særlige bruksformål etter bokstav e, kan på en aktsom måte slippes slik det er naturlig ut fra bruksformålet.*

Ringebu kommune har vedtatt lokal forskrift om båndtvang. Denne gir:

**§ 1.** *Eier eller innehaver av hund skal holde hunden i bånd eller forsvarlig innestengt eller inngjerdet i tiden fra 1. april til og med 15. oktober i de områdene der husdyr har rett til å beite og faktisk beiter.*

**§ 2.** *Eier eller innehaver av hund skal hele året holde hunden i bånd:*

- *på kirkegårder*
- *på og ved skoler*
- *i anlegg for lek og idrett.*

**§ 3.** *Denne forskriften gjelder ikke for:*

- a. *dresserte gjeterhunder i arbeid*
- b. *tjenestehund i arbeid, samt under lovlig trening eller prøving*
- c. *hund brukt i ettersøk etter såret eller sykt vilt*
- d. *jakthunder som brukes under lovlig jakt, samt under lovlig trening eller prøving mellom 20. august og 1. april og som blir fulgt på forsvarlig måte av eier eller innehaver*
- e. *organisert trening av brukshund.*

### **Vurdering**

Rypetaksering er en forvaltningsmetode som har foregått over flere år i Norge og må derfor anses som allment akseptert. Taksering er et viktig ledd i rypeforvaltningen - først og fremst for å kunne fastsette kvoter foran høstens jakt basert på årets produksjon, men også for å vurdere andre tiltak som f. eks fredning. I tillegg gir takseringen et godt datagrunnlag over tid for å se på variasjoner i produksjonen, noe som kan være en viktig erfaring når det skal fastsettes kvoter.

Det har vært gjennomført taksering i statsallmenningen i Ringebru gjennom flere år, og i løpet av den perioden har ikke kommunen mottatt tilbakemeldinger på noen uønskede hendelser. I og med at det er påkrevd med sauerenhetsbevis og takseringskurs på hund/fører, ser ikke administrasjonen noen stor fare for konflikt med beitende bufe i området. Når det gjelder hensynet til viltlevende fugl og dyr, vurderer administrasjonen det som innenfor hva som er akseptabelt sett i forhold til formålet med båndtvangbestemmelsene og formålet med takseringen, jf. hundeloven § 9 e. Ungene er på denne tiden av året flyvedyktige, og det er liten sjanse for at det skal oppstå særskilte negative hendelser.

Dispensasjonen innvilges med vilkår.

## Ringebu Fjellstyre

---

**Fra:** Oppland  
**Sendt:** 17. juni 2020 09:51  
**Til:** torskatt; ivar-vi; tekaus; Jan Hageland; Oppland; bsi@statskog.no; Jan Borgnes; janolavs; anne.sletten@nav.no; liv.enstad@lesja.kommune.no; Ane.Nyseth@lillehammer.kommune.no; Eresfjord og Vistdal fjellstyre; gundermagneo@gmail.com; ola.kleiven@gmail.com; lars.kvissel@vestre-slidre.kommune.no; knut@ulen.no; nicolay@bookingservice.no; Øyer Fjellstyre; ole.furu@storvik.no; Vågå fjellstyre; kr-f@online.no; erikswin@gmail.com; stein.lokken@gmail.com; borge.rohjell@hedmark.org; efrisvol@online.no; Sollia Fjellstyre

**Kopi:** Dovre fjellstyre; Finndalen fjellstyre; Fåberg Fjellstyre; Gausdal Fjellstyre; Lesja Fjellstyre; Lom Fjellstyre; Ringebu Fjellstyre; Sel Fjellstyre; Vestre Slidre Fjellstyre; Vulufjell fjellstyre; Vågå fjellstyre; Øyer Fjellstyre; Øystre Slidre fjellstyre; Folldal Fjellstyre; Sollia Fjellstyre; Grytten Fjellstyre; gundermagneo@gmail.com; Eresfjord og Vistdal fjellstyre; Sunndal Fjellstyre

**Emne:** Årsmøte  
**Vedlegg:** Sak 3 Budsjett og medlemskont.pdf; Sak 1 Regnskap 2019.pdf; Sak 1 Revisjonsberetning 2019 Fjellstyrene i Oppland.pdf; Sak 1 Årsmelding 2019.pdf; Deltakere 2020.pdf

## ÅRSMØTE FJELLSTYRENE I OPPLAND

via «Teams» mandag 22. juni kl 10:00

### Program/saksliste:

09:45 – 10:00 \*Oppkobling ([lenke sendes i separat e-post](#))

10:00 – 10:10 \*Registrering av frammøte

10:10 – 10:25 \*Info fra NFS

10:25 – 10:40 \*Info fra Statskog

10:40 \*Årsmøtesaker:

1. Årsmelding og regnskap ([ligger vedlagt](#))
2. Innkommet sak: [Orientering om pågående jordskiftesak om Imsdalsvegen \(Ringebu\)](#)
3. Fastsette medlemskontingent og budsjett for kommende år ([forslag ligger vedlagt](#))
4. Velge revisor for ett år. [Pr. idag er det Nilson revisjon på Dokka som reviderer regnskapet vårt. Styret foreslår å fortsette her i 2020.](#)

**Valgnemda styrer:** ([innstilling ettersendes når denne er klar](#))


5. Fastsette godtgjørelse til styret for kommende år
6. Valg av styremedlemmer med personlig vara for 4 år.
7. Velge leder og nestleder for 2 år
8. Velge valgkomite på 3 medlemmer for 4 år.

Vennlig hilsen  
Nina Thon  
Sekr.

---

FJELLSTYRENE I OPPLAND

---





## Budsjett for Fjellstyrene i Oppland

	Budsjett 2017	Regnskap 2017	Budsjett 2018	Regnskap 2018	Budsjett 2019	Regnskap 2019	Budsjett 2020
Kontingent fjellstyrene	112 000	112 000	112 000	112 000	112 000	112 000	112 000
Renteinntekter bank	150	159	160	83	100	95	100
Andre inntekter	60 000	47 505	50 000	54 247	55 000	40 613	45 000
<b>SUM INNTEKTER</b>	<b>172 150</b>	<b>159 664</b>	<b>162 160</b>	<b>166 330</b>	<b>167 100</b>	<b>152 708</b>	<b>157 100</b>
Møte / styregodtgjørelse							
Lønn	25 000	22 500	25 000	16 500	25 000	19 500	25 000
Arbeidsgiveravgift	60 000	50 495	60 000	61 595	65 000	61 202	34 000
Reiseutgifter	0	0	0	0	0	0	0
Porto, telefon, kontorrekv.	10 000	8 947	10 000	1 163	10 000	9 974	5 000
Revisjon	1 000	351	1 000	1 085	1 000	45	1 000
Møteutgifter	8 000	8 487	9 000	10 240	12 000	8 338	10 000
Annen driftskostnad	10 000	19 170	20 000	14 477	20 000	11 140	5 000
Leid arbeid	500	798	500	0	500	60	50 000
Andre utgifter	50 000	31 667	35 000	39 973	35 000	12 439	50 000
<b>SUM KOSTNADER</b>	<b>164 500</b>	<b>142 415</b>	<b>160 500</b>	<b>145 033</b>	<b>168 500</b>	<b>134 728</b>	<b>130 000</b>
<b>UNDERSKUDD(-)/OVERSKUDD</b>	<b>7 650</b>	<b>17 249</b>	<b>1 660</b>	<b>21 297</b>	<b>-1 400</b>	<b>17 980</b>	<b>27 100</b>

Styret foreslår at kontingenten forblir uendret for 2020.  
Gjeldende satser (ikke endret siden 2013)

Inntil 500 000	1 500
500 000 - 1 000	3 000
1 000 000 - 1 500 000	5 000
1 500 000 - 2 000 000	6 000
2 000 000 - 2 500 000	7 000
2 500 000 - 3 000 000	8 000
over 3 000 000	9 000



# NILSONS REVISJONSKONTOR A/S

Storgt. 69  
Bankforbindelse:  
Etnedal Sparebank  
2140.04.01648  
Revisornr. 988 913 081

Postboks 117  
2882 Dokka  
Telefon 61 11 25 70  
Telefax 61 11 19 74  
post@nilsonsrevisjon.no

Medlem i Den norske revisorforening  
Autorisert regnskapsførerselskap

## UAVHENGIG REVISORS BERETNING Til årsmøtet i Fjellstyrene i Oppland

### Uttalelse om revisjonen av årsregnskapet

#### *Konklusjon*

Vi har revidert foreningen Fjellstyrene i Oppland' årsregnskap som viser et overskudd på kr 17 980. Årsregnskapet består av balanse per 31. desember 2019, resultatregnskap for regnskapsåret avsluttet per denne datoen og noter til årsregnskapet, herunder et sammendrag av viktige regnskapsprinsipper.

Etter vår mening er det medfølgende årsregnskapet avgitt i samsvar med lov og forskrifter og gir et rettviseende bilde av foreningens finansielle stilling per 31. desember 2019, og av dets resultater for regnskapsåret avsluttet per denne datoen i samsvar med regnskapslovens regler og god regnskapsskikk i Norge.

#### *Grunnlag for konklusjonen*

Vi har gjennomført revisjonen i samsvar med lov, forskrift og god revisjonsskikk i Norge, herunder de internasjonale revisjonsstandardene (ISA-ene). Våre oppgaver og plikter i henhold til disse standardene er beskrevet i *Revisors oppgaver og plikter ved revisjon av årsregnskapet*. Vi er uavhengige av foreningen slik det kreves i lov og forskrift, og har overholdt våre øvrige etiske forpliktelser i samsvar med disse kravene. Etter vår oppfatning er innhentet revisjonsbevis tilstrekkelig og hensiktsmessig som grunnlag for vår konklusjon.

#### *Styret og daglig leders ansvar for årsregnskapet*

Styret og daglig leder (ledelsen) er ansvarlig for å utarbeide årsregnskapet i samsvar med lov og forskrifter, herunder for at det gir et rettviseende bilde i samsvar med regnskapslovens regler og god regnskapsskikk i Norge. Ledelsen er også ansvarlig for slik intern kontroll som den finner nødvendig for å kunne utarbeide et årsregnskap som ikke inneholder vesentlig feilinformasjon, verken som følge av misligheter eller utilsiktede feil.

Ved utarbeidelsen av årsregnskapet må ledelsen ta standpunkt til foreningens evne til fortsatt drift og opplyse om forhold av betydning for fortsatt drift. Forutsetningen om fortsatt drift skal legges til grunn for årsregnskapet så lenge det ikke er sannsynlig at virksomheten vil bli avvirket.

#### *Revisors oppgaver og plikter ved revisjonen av årsregnskapet*

Vårt mål er å oppnå betryggende sikkerhet for at årsregnskapet som helhet ikke inneholder vesentlig feilinformasjon, verken som følge av misligheter eller utilsiktede feil, og å avgi en revisjonsberetning som inneholder vår konklusjon. Betryggende sikkerhet er en høy grad av sikkerhet, men ingen garanti for at en revisjon utført i samsvar med lov, forskrift og god revisjonsskikk i Norge, herunder ISA-ene, alltid vil avdekke vesentlig feilinformasjon som eksisterer. Feilinformasjon kan oppstå som følge av misligheter eller utilsiktede feil. Feilinformasjon blir vurdert som vesentlig dersom den enkeltvis eller samlet med rimelighet kan forventes å påvirke økonomiske beslutninger som brukerne foretar basert på årsregnskapet.

For videre beskrivelse av revisors oppgaver og plikter vises det til <https://revisorforeningen.no/revisjonsberetninger>

### **Uttalelse om øvrige lovmessige krav**

#### *Konklusjon om registrering og dokumentasjon*

Basert på vår revisjon av årsregnskapet som beskrevet ovenfor, og kontrollhandlinger vi har funnet nødvendig i henhold til internasjonal standard for attestasjonsoppdrag (ISAE) 3000 «Attestasjonsoppdrag som ikke er revisjon eller forenklet revisorkontroll av historisk finansiell informasjon», mener vi at ledelsen har oppfylt sin plikt til å sørge for ordentlig og oversiktlig registrering og dokumentasjon av foreningens regnskapsopplysninger i samsvar med lov og god bokføringskikk i Norge.

DOKKA, 10. juni 2020  
Nilsons Revisjonskontor AS



Bård Axel Nilson  
Statsautorisert revisor

**Deltakere på årsmøtet for Fjellstyrene i Oppland  
på Teams 22. juni kl 10:00**

<b>Nr</b>	<b>Navn</b>	<b>Kommer fra</b>	<b>e-post adresse</b>
1	Tor Skattebo, Øystre Slidre	styret	<a href="mailto:torskatt@online.no">torskatt@online.no</a>
2	Ivar Vistekleiven, Vågå	styret	<a href="mailto:ivar-vi@online.no">ivar-vi@online.no</a>
3	Turi Elise Kaus, Ringebru	styret	<a href="mailto:tekaus@online.no">tekaus@online.no</a>
4	Jan Hageland, sekr.		<a href="mailto:jan.hageland@fjellstyrene.no">jan.hageland@fjellstyrene.no</a>
5	Nina Thon, sekr		<a href="mailto:oppland@fjellstyrene.no">oppland@fjellstyrene.no</a>
6	Borghild Simengård	Statskog	<a href="mailto:bsi@statskog.no">bsi@statskog.no</a>
7	Jan Borgnes	NFS	<a href="mailto:jan.borgnes@fjellstyrene.no">jan.borgnes@fjellstyrene.no</a>
8	Jan Olav Solstad	NFS	<a href="mailto:janolavs@gmail.com">janolavs@gmail.com</a>
9	Anne Sletten	Vulufjell fjellstyre	<a href="mailto:anne.sletten@nav.no">anne.sletten@nav.no</a>
10	Liv Enstad	Lesja fjellstyre	<a href="mailto:liv.enstad@lesja.kommune.no">liv.enstad@lesja.kommune.no</a>
11	Ane Nyseth	Fåberg fjellstyre	<a href="mailto:Ane.Nyseth@lillehammer.kommune.no">Ane.Nyseth@lillehammer.kommune.no</a>
12	Dag Ringstad	Eresfjord og Vistdal fjellstyre	<a href="mailto:eresfjord.vistdal@fjellstyrene.no">eresfjord.vistdal@fjellstyrene.no</a>
13	Gunder Ølstadløggen	Grytten fjellstyre	<a href="mailto:gundermagneo@gmail.com">gundermagneo@gmail.com</a>
14	Ola Kleiven	Gausdal fjellstyre	<a href="mailto:ola.kleiven@gmail.com">ola.kleiven@gmail.com</a>
15	Lars Kvissel	Vestre Slidre fjellstyre	<a href="mailto:lars.kvissel@vestre-slidre.kommune.no">lars.kvissel@vestre-slidre.kommune.no</a>
16	Knut Ulen	Sel fjellstyre	<a href="mailto:knut@ulen.no">knut@ulen.no</a>
17	Nicolay Flaaten	Øystre Slidre fjellstyre	<a href="mailto:nicolay@bookingservice.no">nicolay@bookingservice.no</a>
18	Anne Braastad Lie	Øyer fjellstyre	<a href="mailto:oyer@fjellstyrene.no">oyer@fjellstyrene.no</a>
19	Ole Furu	Sunnal fjellstyre	<a href="mailto:ole.furu@storvik.no">ole.furu@storvik.no</a>
20	Pål Grev/Knut Øyjordet	Vågå fjellstyre	<a href="mailto:vaga@fjellstyrene.no">vaga@fjellstyrene.no</a>
21	Kristian Frisvold	Finndalen fjellstyre	<a href="mailto:kr-f@online.no">kr-f@online.no</a>
22	Erik S. Winther	Ringebru fjellstyre	<a href="mailto:erikswin@gmail.com">erikswin@gmail.com</a>
23	Stein Løggen	Dovre Fjellstyre	<a href="mailto:stein.lokken@gmail.com">stein.lokken@gmail.com</a>
24	Børge Røhjell	Folldal fjellstyre	<a href="mailto:borge.rohjell@hedmark.org">borge.rohjell@hedmark.org</a>
25	Erik Frisvold	Lom fjellstyre	<a href="mailto:efrisvol@online.no">efrisvol@online.no</a>
26	?	Sollia fjellstyre	<a href="mailto:sollia@fjellstyrene.no">sollia@fjellstyrene.no</a>

**18 fjellstyrer**



Årsregnskap

2019

Fjellstyrene i Oppland

# Resultatregnskap

## Fjellstyrene i Oppland

<b>Driftsinntekter og driftskostnader</b>	<b>Note</b>	<b>2019</b>	<b>2018</b>
Kontingent fjellstyrene		112 000	112 000
Annen driftsinntekt		40 613	54 247
<b>Sum driftsinntekter</b>		<u>152 613</u>	<u>166 247</u>
Lønn	<b>1</b>	61 202	56 347
Møte/styregodtgjørelse	<b>1</b>	19 500	16 500
Reiseutgifter	<b>1</b>	6 221	1 115
Porto telefon kontorrekv.		45	1 085
Revisjonshonorar		8 338	10 241
Møteutgifter		11 140	14 477
Andre utgifter		12 031	39 973
Annen driftskostnad		16 252	48
<b>Sum driftskostnader</b>		<u>134 728</u>	<u>139 786</u>
<b>Driftsresultat</b>		<u>17 885</u>	<u>26 461</u>
<b>Finansinntekter og finanskostnader</b>			
Annen finansinntekt		95	83
<b>Resultat av finansposter</b>		<u>95</u>	<u>83</u>
Ordinært resultat før skattekostnad		17 980	26 545
<b>Ordinært resultat</b>		<u>17 980</u>	<u>26 545</u>
<b>Ekstraordinære inntekter og kostnader</b>			
<b>Årsresultat</b>		<u>17 980</u>	<u>26 545</u>
<b>Overføringer</b>			
Avsatt til annen egenkapital		17 980	26 545
<b>Sum overføringer</b>		<u>17 980</u>	<u>26 545</u>



# Balanse

## Fjellstyrene i Oppland

<b>Eiendeler</b>	<b>Note</b>	<b>2019</b>	<b>2018</b>
Kundefordringer		12 000	10 646
Sum fordringer		<u>12 000</u>	<u>10 646</u>
Bankinnskudd, kontanter o.l.	3	<u>250 715</u>	<u>225 864</u>
Sum omløpsmidler		<u>262 715</u>	<u>236 510</u>
Sum eiendeler		<u>262 715</u>	<u>236 510</u>
<b>Egenkapital og gjeld</b>			
Egenkapital		211 748	185 203
Overskudd/underskudd		17 980	26 544
Sum opptjent egenkapital		<u>229 728</u>	<u>211 748</u>
Sum egenkapital	2	<u>229 728</u>	<u>211 748</u>
<b>Gjeld</b>			
Kortsiktig gjeld			
Annen kortsiktig gjeld		27 813	17 653
Skyldige skattetrekk		5 175	7 110
Sum kortsiktig gjeld		<u>32 988</u>	<u>24 763</u>
Sum gjeld		<u>32 988</u>	<u>24 763</u>
Sum gjeld og egenkapital		<u>262 715</u>	<u>236 510</u>

Torpa, den 2/6-20  
Styret i Fjellstyrene i Oppland

Jon Skallebo  
Styreleder

Jarvistekleiven  
Styremedlem

Henriette Kaus  
Styremedlem

---

## Fjellstyrene i Oppland

---

### Regnskapsprinsipper

Årsregnskapet er satt opp i samsvar med regnskapsloven og NRS 8 - God regnskapsskikk for små foretak.

#### Driftsinntekter

Tjenester inntektsføres etter hvert som de leveres.

#### Klassifisering og vurdering av omløpsmidler

Omløpsmidler og kortsiktig gjeld omfatter normalt poster som forfaller til betaling innen ett år etter balansedagen, samt poster som knytter seg til varekretsløpet. Omløpsmidler vurderes til laveste verdi av anskaffelseskost og virkelig verdi.

#### Fordringer

Kundefordringer og andre fordringer oppføres til pålydende etter fradrag for avsetning til forventet tap. Avsetning til tap gjøres på grunnlag av en individuell vurdering av de enkelte fordringene.

Note 1 Lønn godtgjørelser ol.

	lår	Fjorår
Lønninger	61 202	56 347
Møte/styre godtgjørelser	19 500	16 500
Folketrygdavgift	0	0
Reiseutgifter	6 221	1 115
Sum	86 923	73 962

Gjennomsnittlig antall årsverk 1/4

Kostnadsført revisjonshonorar for 2019 utgjør kr 8 338,- inkl mva

Note 2 Egenkapital

	Annen EK	Sum
Pr 01.01	211 748	211 748
Årets resultat	17 980	17 980
Pr 31.12	229 728	229 728

---

**Fjellstyrene i Oppland**

---

Note 3 Bundne bankinnskudd

Bundne bankinnskudd for skattetrekk utgjør kr 6



## **ÅRSMELDING 2019 for Fjellstyrene i Oppland**

**Fjellstyrene i Oppland** er en frivillig sammenslutning av fjellstyrer i Oppland, samt de fjellstyrer som naturlig sokner til området. Ved utgangen av 2019 har organisasjonen i alt 22 fjellstyrer som medlemmer. Organisasjonen sitt formål er å virke som bindeledd mellom fjellstyrene i regionen og mellom fjellstyrene og offentlige myndigheter, private organisasjoner og institusjoner i saker som måtte ha felles interesse for fjellstyrene. Organisasjonen har kontorsted i Nordre Land.

### **Styret**

På årsmøtet 15. april 2016 ble det valgt nytt styre for 4 år:

Tor Skattebo, Øystre Slidre med vararepresentant Per Ole Lunde, Torpa

Ivar Vistekleiven, Vågå med vararepresentant Brynjar Berge, Dovre

Turi Elise Kaus, Ringebru med vararepresentant Solveig Elgevasslien, Folldal

På årsmøtet i 2018 ble Tor Skattebo ble valgt som leder for to år og Ivar Vistekleiven ble valgt som nestleder for to år.

Truls Vesterås, Torpa med Tommy Sønsterud, Lesja som vararepresentant er medlem av Miljøforum.

Truls Vesterås (vara Tommy Sønsterud) og Turi Elise Kaus (vara Ivar Vistekleiven) er medlemmer av Regionalt Oppsynsutvalg.

Både Miljøforum og Regionalt Oppsynsutvalg er sterkt nedtonet. Det har ikke vært noen aktivitet i 2019.

### **Ledermøte.**

Det har ikke vært ledermøte for Fjellstyrene i Oppland i 2019.

### **Styremøter**

Den **9. januar 2019** var det styremøte på Stavsplassen på Tretten for å planlegge årsmøtet.

På årsmøtet i 2018 ble Sel og Vulufjell fjellstyrer utpekt til å være vertskap for årsmøtet 2019.

Det siste året har vært preget av arbeidet med ny fjellov og Fjellstyresambandet inviterte til fagsamling for fjellstyrenes ansatte og fjellstyremedlemmene på Scandic Hell i Stjørdal 23. – 25. januar 2019. Tanken fra NFS var at denne samlinga skulle erstatte fjellstyrenes regionsamlinger i 2019, og antydnet at det kan være mulighet for regionvise samlinger dersom dette var ønskelig.

Styret var enig i at dette kan være en god løsning og Sel og Vulufjell sluttet seg til dette. Styret ville derfor gjennomføre et formelt årsmøte på Hell. Sel og Vulufjell fjellstyrer blir da vertskap for årsmøtet i 2020.

Den **11. juni 2019** var det styremøte på Lillehammer for å ansette ny sekretær etter Jan Hageland som ønsket å gi seg. Orientering om dette ble sendt ut til alle fjellstyrene den 6. mai 2019. Det ble bedt om at de som var interessert skulle melde fra om dette innen 25. mai. Det kom to tilbud: Fra Sollia fjellstyre og Øystre Slidre fjellstyre.

Etter sonderinger ble det klart at begge de møtende styremedlemmene var inhabile og kunne ikke behandle denne saken. Tor Skattebo som leder i Øystre Slidre fjellstyre og Turi Elise Kaus som varamedlem til Sollia fjellstyre.

Nestleder Ivar Vistekleiven tok derfor saken videre sammen med varamedlemmene til Tor Skattebo (Per Ole Lunde, Torpa) og Turi Elise Kaus (Solveig Elgevasslien, Folldal). De behandlet dette over telefon og tilbudet fra Øystre Slidre ble valgt. Nina Thon fikk tilbud om å overta som sekretær f.o.m. 1. august 2019. Av praktiske grunner har imidlertid Jan Hageland ført regnskapet og hatt økonomistyringen ut 2019.

Nina Thon og Tor Skattebo var i Torpa og snakket om flere praktiske sider ved overtakelsen den 8. august.

Årsmøtet ble avviklet på Scandic Hell Hotell den 24. januar 2019 ifm NFS sin fagsamling på samme sted. Det var ingen innslag utenom vanlige årsmøtessaker. Referat fra møtene er sendt fjellstyrene.

#### **Storviltjakta.**

Fjellstyrene overtok administrasjonen av storviltjakta i 2004. Det er en fellesoppgave mellom fjellstyrene og NFS ved hjelp av nettstedet Inatur.

Sekretariatet for Fjellstyrene i Oppland og Steinkjer fjellstyre har tatt på seg det praktiske arbeidet med utlysning, utsending av informasjon og håndtering av søknader. Videre håndtering av elgjakta blir foretatt av det enkelte fjellstyre.

Elgjaktadministrasjonen hadde en total kostnad for Fjellstyrene i Oppland på Kr 12 755,- og gikk med ett overskudd på kr 1 694,-.

#### **Villreinjakta.**

Sekretariatet for Fjellstyrene i Oppland overtok utlysning og søknadshåndtering av villreinjakta til utenbygds fra 2004. Ordningen har nå gått seg til og blitt kjent blant jegerne. For FiO består oppgaven grovt sett i søknadshåndtering, informasjon og trekninger. Nytt av året er at de fleste fjellstyrene (unntatt Sel og Vulufjell) benyttet seg av Inatur sin betalingsordning. De fjellstyrene som var med på fellestrekingen i 2019 var de samme som tidligere: Øyer, Ringeby, Sel, Vulufjell, Finndalen, Lesja, Dovre og Søndal fjellstyrene.

Prosjektet hadde en total kostnad i 2019 på kr 21 888,- (Kr 64,- pr. fellingstillatelse) Prosjektet gikk ut med et overskudd ved utgangen av 2019 på kr 2 381,-.

#### **Hønsfuglportalen.**

Fjellstyrene i Oppland har tatt på seg arbeidsgiveransvaret for Truls Vesterås i forbindelse med Hønsfuglportalen. Totale kostnader i 2019 var kr 5 950,-. Prosjektet gikk med et overskudd på kr 798,-.

#### **Økonomi.**

Regnskapet for Fjellstyrene i Oppland for 2019 er gjort opp med et positivt årsresultat på kr 17 980,-.

Egenkapital pr. 31/12 er kr 229 728,-. Regnskapet for 2019 er ført av Jan Hageland.

Forutsetningen for fortsatt drift er tilstede, og årsregnskapet for 2019 er satt opp under denne forutsetningen. Styret mener at årsregnskapet gir ett rettviseende bilde av årets drift og stillingen pr 31/12-2019.

#### **Arbeidsmiljø.**

Selskapet hadde en deltidsansatt i 2019. Det har ikke vært sykefravær i 2019.

Selskapets personalpolitikk anses for å være kjønnsnøytral på alle områder.

Styret består av 3 personer, hvorav 1 er kvinne.

#### **Andre forhold.**

Det er etter det styret kjenner til ikke inntrådt forhold etter regnskapsårets utgang som har betydning for selskapets stilling og resultat. Selskapet driver ikke virksomhet som forurensar det ytre miljøet.

Torpa den 8.juni 2020.  
styret for Fjellstyrene i Oppland

**Tor Skattebo**  
Styreleder

**Ivar Vistekleiven**  
styremedlem

**Turi Elise Kaus**  
styremedlem



Sør-Fron kommune



Ringebu kommune

Ref 77/20  
Arkiv 34321

## Midt-Gudbrandsdal landbrukskontor

Ole Jørgen Elstad  
Elstadgeilen 55  
2630 RINGEBU

19.06.2020

Deres ref.:

Vår ref.: 20/633/  
3  
KOBR

Arkiv: FA - K01

### Melding om vedtak - Søknad om tillatelse til motorferdsel i utmark - Søre Breitjønn

Utvalg for miljø, utmark og landbruk i Ringebu - 046/20:

Ovennevnte sak har blitt behandlet og følgende vedtak ble fattet:

Med bakgrunn i varig funksjonshemming gir Ringebu kommune Ole Jørgen Elstad tillatelse til motorferdsel i utmark som omsøkt i forbindelse med vedlikehold og tilsyn av bua ved Søre Breitjønn, med følgende vilkår:

1. Tillatelsen gjelder 1 tur/retur med traktor etter eksisterende traktoråk/råk fra Åstdalsseter til bu ved Søre Breitjønn i tidsrommet 01. juli-15. august.
2. Under kjøring skal det tas hensyn til naturmiljø og allmenn ferdsel. Kjøring i perioder med mye nedbør bør unngås. Eventuelle kjøreskader skal utbedres, jf. nml. § 11.
3. Tillatelsen medbringes under kjøring og fremvises til politi eller oppsyn ved eventuell kontroll.
4. Ringebu fjellstyre, ved fjelloppsynet, skal varsles før kjøringen finner sted.
5. Tillatelsen gis med hjemmel i §§ 6 og 7 i nasjonal forskrift om bruk av motorkjøretøyer i utmark og på islagte vassdrag.

Saksprotokoll følger vedlagt. Saksbehandler: Konrad Skåravik Bryhn, tlf. 61299265

Vedtaket kan påklages etter forvaltningsloven, kap. VI. Klagefristen er 3 uker fra meldingen om vedtaket er mottatt.

Klagen må være skriftlig og begrunnet, og skal sendes til: Midt-Gudbrandsdal landbrukskontor, Kommunevegen 1, 2647 Sør-Fron eller [postmottak@sor-fron.kommune.no](mailto:postmottak@sor-fron.kommune.no).

Med vennlig hilsen

Konrad Skåravik Bryhn  
miljø- og utmarksrådgiver

Godkjent elektronisk og ekspedert uten underskrift, iht interne rutiner.

<b>Adresse</b> MGL Kommunevegen 1 2647 Sør-Fron	<b>Telefon</b> 61 29 90 00 <b>Telefax</b> 61 29 90 01	<b>E-post</b> <a href="mailto:postmottak@sor-fron.kommune.no">postmottak@sor-fron.kommune.no</a> <b>Web</b> <a href="http://www.sor-fron.kommune.no">www.sor-fron.kommune.no</a>	<b>Bankkonto:</b> 2095.07.76243 <b>Org. nr.</b> 988 450 936	<b>Saksbehandler</b> Konrad Skåravik Bryhn, miljø- og utmarksrådgiver <b>Dir. telefon</b> 61299265
--	--	---	--	--

**Kopi til:**  
Ringeby Fjellstyre

Hanstadgaten 2 2630

RINGEBU

KOPPI



Vår saksbehandler:  
Bryhn, Konrad Skåravik tlf. 61299265

## Søknad om tillatelse til motorferdsel i utmark - Søre Breitjønn

Utvalg	Utv.saksnr.	Møtedato
Utvalg for miljø, utmark og landbruk i Ringeby	046/20	18.06.2020

### Dokumenter vedlagt saken

Søknad om dispensasjon fra lov om motorferdsel i utmark

Kjørerute\_S-Breitjønn

Grunneiers tillatelse til motorferdsel i utmark - Ole Elstad - 04062020

### Forslag til vedtak

Med bakgrunn i varig funksjonshemming gir Ringeby kommune Ole Jørgen Elstad tillatelse til motorferdsel i utmark som omsøkt i forbindelse med vedlikehold og tilsyn av bua ved Søre Breitjønn, med følgende vilkår:

1. Tillatelsen gjelder 1 tur/retur med traktor etter eksisterende traktorår/råk fra Åstdalsseter til bu ved Søre Breitjønn i tidsrommet 01. juli-15. august.
2. Under kjøring skal det tas hensyn til naturmiljø og allmenn ferdsel. Kjøring i perioder med mye nedbør bør unngås. Eventuelle kjøreskader skal utbedres, jf. nml. § 11.
3. Tillatelsen medbringes under kjøring og fremvises til politi eller oppsyn ved eventuell kontroll.
4. Ringeby fjellstyre, ved fjelloppsynet, skal varsles før kjøringen finner sted.
5. Tillatelsen gis med hjemmel i §§ 6 og 7 i nasjonal forskrift om bruk av motorkjøretøyer i utmark og på islagte vassdrag.

## Møtebehandling fra Utvalg for miljø, utmark og landbruk i Ringebu 18.06.2020

### MUL - behandling:

Enstemmig vedtatt som kommunedirektørens forslag med 7 stemmer.

### MUL-046/20 Vedtak:

Med bakgrunn i varig funksjonshemming gir Ringebu kommune Ole Jørgen Elstad tillatelse til motorferdsel i utmark som omsøkt i forbindelse med vedlikehold og tilsyn av bua ved Søre Breitjønn, med følgende vilkår:

1. Tillatelsen gjelder 1 tur/retur med traktor etter eksisterende traktoråk/råk fra Åstdalsseter til bu ved Søre Breitjønn i tidsrommet 01. juli-15. august.
2. Under kjøring skal det tas hensyn til naturmiljø og allmenn ferdsel. Kjøring i perioder med mye nedbør bør unngås. Eventuelle kjøreskader skal utbedres, jf. nml. § 11.
3. Tillatelsen medbringes under kjøring og fremvises til politi eller oppsyn ved eventuell kontroll.
4. Ringebu fjellstyre, ved fjellopsynet, skal varsles før kjøringen finner sted.
5. Tillatelsen gis med hjemmel i §§ 6 og 7 i nasjonal forskrift om bruk av motorkjøretøyer i utmark og på islagte vassdrag.

## Saksopplysninger

Ringebu kommune har mottatt søknad fra Ole Jørgen Elstad om tillatelse til motorferdsel i utmark. Formålet med kjøringen er å frakte seg selv inn til bu ved Søre Breittjønn, og i tillegg er det også nødvendig å medbringe litt utstyr til vedlikehold og tilsyn av bua. Bakgrunnen for søknaden er varig funksjonshemming som gjør at søker ikke klarer å gå inn til bua til fots. Legeattest er vedlagt søknaden.

Det søkes om én tur med traktor. Kjøringen er tenkt å gå etter gammel traktorveg til Åstdalseter, en strekning på ca. 7 km (vedlagt).

Søker har tidligere fått innvilget søknad om motorferdsel med samme formål i 2014, 2015, 2016 og 2019.

Ringebu fjellstyre har fått tilsendt søknaden til uttale, og har godkjent kjøringen med vilkår. Uttale ligger vedlagt.

## Lovgrunnlag

Det er en egen paragraf som omhandler funksjonshemmedes adgang til motorferdsel i utmark (§ 5b og f), men dette gjelder bare med snøscooter og turer på snødekt mark. Kjøring på barmark som denne søknaden omfatter må derfor behandles som en dispensasjon etter §§ 6 og 7 i nasjonal forskrift om motorkjøretøyer i utmark og på islagte vassdrag.

*§ 6. I unntakstilfelle kan kommunestyret – eller et annet folkevalgt organ som kommunestyret bestemmer – etter skriftlig søknad gi tillatelse til kjøring utover § 2 – § 5, dersom søkeren påviser et særlig behov som ikke knytter seg til turkjøring, og som ikke kan dekkes på annen måte. Før eventuell tillatelse gis, skal transportbehovet vurderes mot mulige skader og ulemper i forhold til et mål om å redusere motorferdselen til et minimum.*

*§ 7. For tillatelse etter § 5, § 5a, § 5b og § 6 kan det settes vilkår, bl.a. om at kjøring skal skje etter angitte traseer. Tillatelsen kan tidsbegrenses.*

*Tillatelsen skal være skriftlig og skal medbringes under transporten. Den skal vises fram på forlangende av politi eller oppsyn.*

*Kommunens vedtak etter § 5, § 5a, § 5b og § 6 kan påklages til fylkesmannen.*

Rundskriv MD – T - 1/ 96 utdyper hvorledes forskriften skal anvendes og gir m a vedrørende tillatelse ved særlige behov, jf. § 6:

*Det er vanskelig å angi i forskriften alle de tilfellene der det kan være behov for motorisert transport. Det er derfor behov for en særskilt dispensasjonsbestemmelse for å fange opp spesielle tilfeller. Etter forskriftens § 6 kan kommunestyret i unntakstilfeller gi tillatelse til kjøring dersom søkeren påviser et særlig behov som ikke knytter seg til turkjøring, og som ikke kan dekkes på annen måte. Det skal stilles meget strenge krav til "særlig behov" og til at behovet ikke skal kunne dekkes på en annen måte. Spesielt restriktiv skal praksisen være for tillatelser til barmarkskjøring. Kommunestyret kan etter bestemmelsen delegerer sin myndighet til et annet folkevalgt organ, f.eks. til formannskapet, hovedutvalg for miljøvern eller et særskilt utvalg oppnevnt etter kommunelovens § 10. Myndigheten kan ikke delegeres til kommunal tjenestemann.*

## Lovens vilkår

Bestemmelsen er streng. Følgende betingelser må være oppfylt for at tillatelse skal kunne gis:

- søkeren må påvise et særlig behov,
- behovet må ikke knytte seg til turkjøring,
- behovet må ikke kunne dekkes på annen måte, og
- behovet må vurderes mot mulige skader og ulemper ut fra målet om å redusere motorferdselen til et minimum.

Hva som er "unntakstilfeller", "særlig behov som ikke knytter seg til turkjøring" og "som ikke kan dekkes på annen måte" beror på en konkret skjønnsmessig vurdering. Ved skjønnsvurderingen må lokale forhold kunne spille inn, men likevel slik at bestemmelsens strenghet ivaretas. Ved vurderingen av om det foreligger et "særlig behov" vil det være av betydning om kjøringen er nødvendig og har et akseptert nytteformål eller bærer preg av unødvendig kjøring. Det er formålet med selve transporten som er avgjørende i denne sammenheng. Det er derfor ikke avgjørende om transportøren ser transporten som lønnsom, dersom ikke transporten isolert sett dekker et reelt og nødvendig behov. Turkjøring kan ikke tillates. Det siktes her til ren turkjøring, dvs. kjøring for turens skyld. Dermed kan det ikke gis dispensasjon til fornøyles- eller rekreasjonskjøring.

Jf. naturmangfoldloven (nml.) § 7 skal prinsippene i nml. §§ 8-12 legges til grunn som retningslinjer ved utøving av offentlig myndighet.

## Vurdering

Administrasjonen konstanterer at vedlagt legeerklæring dokumenter at søker har varig funksjonshemming som gjør det vanskelig å komme seg inn til bua uten motorisert hjelp.

I vurderingen av søknaden har administrasjonen benyttet seg av nasjonale temadatakart med oversikt over nasjonale arter, naturtyper, naturvernområder og rødlistede arter. I tillegg vil søknaden vurderes opp i mot potensielle skader og ulemper for naturmiljøet, det generelle fugle- og dyrelivet, forstyrrelser for menneskelig ferdsel, og risikoen for skader på terrenget.

Det er ikke registrert naturvernområder eller naturtyper i området for den omsøkte kjøringen. Blåstrupe er registrert som en rødlistet art i området, men først og fremst er det hensynet til villreinen som er problematisk, fordi den omsøkte kjøringen ligger godt innenfor nasjonalt villreinområde. Administrasjonen har sjekket ut data fra GPS-merkede simler i perioden 2010-2018. Dataene viser at det er noe villreinaktivitet i området for den omsøkte kjøringen sommerstid, men det er ikke blant de mest brukte arealene.

Administrasjonen er i tvil om formålet med kjøringen er innenfor som er beskrevet som «særlige behov» og som «ikke kan dekkes på annen måte». I henhold til motorferdselloven kan det ikke gis dispensasjon til fornøyles- eller rekreasjonskjøring. Søker har et ønske om å medbringe utstyr til vedlikehold av bua. Ringebu kommune har en streng praksis når det gjelder dispensasjon fra motorferdselloven, men det er vanlig praksis i kommunen å innvilge et begrenset antall turer i forbindelse med restaurering/vedlikehold av hytter. Rent praktisk kunne også denne kjøringen blitt gjennomført vinterstid ved bruk av snøscooter og leiekjøringsordningen kommunen har. På en annen side er villreinen enda mer utsatt for forstyrrelser vinterstid, og arealene er i tillegg mer

brukt.

Kunnskapsgrunnlaget er etter administrasjonens vurdering tilstrekkelig etter tiltakets omfang, jf. nml. § 8, og det er ikke behov for å ta i bruk føre-var-prinsippet, jf. nml. § 9. Virkingene på naturmiljøet er relativt kjent, og det er mindre fare for nye irreversible skader på terrenget i og med at det skal kjøres etter eksisterende råk. Kjøringen kan ha noe betydning for den samlede belastningen av motorferdsel på økosystemet, jf. nml. § 10.

Etter en total vurdering anser administrasjonen kjøringen som innenfor hva som er akseptabelt sett i forhold til formålet, omfanget av kjøringen, og faren for skader på naturmiljøet. Av villreinhensyn og jaktensyn i fjellstyret sitt område blir kjøringen begrenset til å gjelde i tidsperioden 01. juli-15. august. Under tvil mener administrasjonen at søknaden kan godkjennes etter § 6, med vilkår.





Sør-Fron kommune



Ringebu kommune

*Ref 78/20*  
*Arkiv 343,21*

# Midt-Gudbrandsdal landbrukskontor

STIFTELSEN LILLEHAMMER MUSEUM  
Maihaugveien 1  
2609 LILLEHAMMER

19.06.2020

Deres ref.: Ref.:1041498-  
Skjemanr.:800017

Vår ref.: 16/904/  
12  
KOBR

Arkiv: FA - K00

## Melding om vedtak - Søknad om motorferdsel i utmark i forbindelse med flytting av Gråhøgdbu

Utvalg for miljø, utmark og landbruk i Ringebu - 045/20:

Ovennevnte sak har blitt behandlet og følgende vedtak ble fattet:

Stiftelsen Lillehammer museum gis tillatelse til motorferdsel med helikopter i forbindelse med frakt av utstyr til flytting av Gråhøgdbu, med følgende vilkår:

1. Tillatelsen gjelder for 6-10 tur/retur i perioden 22.06.2020-15.07.2020.
2. Under flyving og landing skal det tas hensyn til naturmiljø og allmenn ferdsel.
3. Tillatelsen skal medbringes under flyving og fremvises til oppsyn eller politi ved eventuell kontroll.
4. Tillatelsen har hjemmel i lov om motorferdsel i utmark og på islagte vassdrag § 6, og tillatelsen gjelder kun etter denne loven. Andre lovverk (som for eksempel luftfartsloven) som kan bli berørt av transporten må søker/flyver selv innhente.

Saksprotokoll følger vedlagt. Saksbehandler: Konrad Skåravik Bryhn, tlf. 61299265

Vedtaket kan påklages etter forvaltningsloven, kap. VI. Klagefristen er 3 uker fra meldingen om vedtaket er mottatt.

Klagen må være skriftlig og begrunnet, og skal sendes til: Midt-Gudbrandsdal landbrukskontor, Kommunevegen 1, 2647 Sør-Fron eller [postmottak@sor-fron.kommune.no](mailto:postmottak@sor-fron.kommune.no).

Med vennlig hilsen

Konrad Skåravik Bryhn  
miljø- og utmarksrådgiver

<b>Adresse</b> MGL	<b>Telefon</b> 61 29 90 00	<b>E-post</b> postmottak@sor-fron.kommune.no	<b>Bankkonto:</b> 2095.07.76243	<b>Saksbehandler</b> Konrad Skåravik Bryhn, miljø- og utmarksrådgiver
Kommunevegen 1 2647 Sør-Fron	<b>Telefax</b> 61 29 90 01	<b>Web</b> www.sor-fron.kommune.no	<b>Org. nr.</b> 988 450 936	<b>Dir. telefon</b> 61299265

Godkjent elektronisk og ekspedert uten underskrift, iht interne rutiner.

**Kopi til:**

Ringebu Fjellstyre

Hanstadgaten 2 2630

RINGEBU

KOPPI



Vår saksbehandler:  
Bryhn, Konrad Skåravik tlf. 61299265

## Søknad om motorferdsel i utmark i forbindelse med flytting av Gråhøgdbu

Utvalg	Utv.saksnr.	Møtedato
Utvalg for miljø, utmark og landbruk i Ringeby	045/20	18.06.2020

### Dokumenter vedlagt saken

Søknad om motorferdsel i utmark  
Kart Venabygdsfjellet  
Søknad om endring av tiltak

### Forslag til vedtak

Stiftelsen Lillehammer museum gis tillatelse til motorferdsel med helikopter i forbindelse med frakt av utstyr til flytting av Gråhøgdbu, med følgende vilkår:

1. Tillatelsen gjelder for 6-10 tur/retur i perioden 22.06.2020-15.07.2020.
2. Under flyving og landing skal det tas hensyn til naturmiljø og allmenn ferdsel.
3. Tillatelsen skal medbringes under flyving og fremvises til oppsyn eller politi ved eventuell kontroll.
4. Tillatelsen har hjemmel i lov om motorferdsel i utmark og på islagte vassdrag § 6, og tillatelsen gjelder kun etter denne loven. Andre lovverk (som for eksempel luftfartsloven) som kan bli berørt av transporten må søker/flyver selv innhente.

## Møtebehandling fra Utvalg for miljø, utmark og landbruk i Ringeby 18.06.2020

### MUL - behandling:

Enstemmig vedtatt som kommunedirektørens forslag med 7 stemmer.

### MUL-045/20 Vedtak:

Stiftelsen Lillehammer museum gis tillatelse til motorferdsel med helikopter i forbindelse med frakt av utstyr til flytting av Gråhøgdbu, med følgende vilkår:

1. Tillatelsen gjelder for 6-10 tur/retur i perioden 22.06.2020-15.07.2020.
2. Under flyving og landing skal det tas hensyn til naturmiljø og allmenn ferdsel.
3. Tillatelsen skal medbringes under flyving og fremvises til oppsyn eller politi ved eventuell kontroll.
4. Tillatelsen har hjemmel i lov om motorferdsel i utmark og på islagte vassdrag § 6, og tillatelsen gjelder kun etter denne loven. Andre lovverk (som for eksempel luftfartsloven) som kan bli berørt av transporten må søker/flyver selv innhente.

## Saksopplysninger

Stiftelsen Lillehammer museum søker Ringebu kommune om tillatelse til motorferdsel i utmark med helikopter i forbindelse med flytting av DNT hytta Gråhøgdbu på Venabygdsfjellet. I utgangspunktet var forberedelsene til flytting planlagt vinteren 2020, og det ble av den grunn innvilget tillatelse til motorferdsel med scooter i MUL-møte 06. februar (sak 20/1351). Landbrukskontoret kjenner ikke til årsaken til hvorfor det ikke har blitt gjort.

Som tidligere er planlagt flytting av Gråhøgdbu satt til vinteren 2021. Selve flyttingen skal foregå med beltekjøretøy. For å klargjøre til dette må det fraktes inn en del utstyr. Søker opplyser om at helikopter er eneste mulighet da utstyret er for tungt til å bære inn. Utstyret skal lastes av ved planlagt avlastningsplass ved parkeringsplass ved Muen og derfra skal det flys inn med helikopter til Gråhøgdbu. Det er behov for 6-10 tur/retur i perioden 22.06.2020-14.09.2020.

Ringebu fjellstyre har på vegne av Statskog gitt grunneiers tillatelse til flyving med helikopter. Se vedlegg.

## Lovgrunnlag

Denne søknaden skal behandles etter motorferdsellovens § 6 da det ikke er direkte lovhjemmel til slik transport. Motorferdsellovens § 6 gir:

**§ 6. (tillatelser etter søknad).**

*Når særlige grunner foreligger, kan kommunen gi tillatelse til bruk av motorfartøy eller luftfartøy som ellers ikke kan finne sted etter denne lov eller med hjemmel i loven.*

*Tillatelse etter første ledd kan gis for bestemte høve eller for bestemte tidsrom. Kommunen kan sette vilkår for tillatelsen.*

*Kommunens vedtak kan påklages til fylkesmannen.*

Miljødirektoratet utdyper på sine nettsider om helikopter og motorferdselloverket:

*Lovèn gjelder ikke for selve flygingen, men flygingen kan etter omstendighetene være forbudt etter andre bestemmelser, jf. omtale nedenfor under 11. Loven rammer heller ikke lavtflyging, men for verneområder opprettet etter naturvernloven kan vernebestemmelsene inneholde regulering av lavtflyging. Videre er lufttrafikken underlagt regulering ved luftfartsloven med tilhørende forskrifter, både når det gjelder selve flyvirksomheten og når det gjelder bruk av landingsplasser.*

*Det fremgår av forarbeidene til motorferdselloven at begrepet landing og start også omfatter de tilfeller der et helikopter står like over bakken i den hensikt å laste eller losse. Likeledes vil motorferdselloven ramme rene omgåelsesforsøk, f.eks. de tilfeller hvor det foretas landingsøvelser uten å lande. Hvorvidt det foretas "nesten landing" som rammes av loven må vurderes konkret i det enkelte tilfellet. Det kan ikke være avgjørende at det ikke foretas noen lasting eller lossing når manøvreringsmåten er den samme og byr på samme miljøproblemer som i de tilfeller der lasting og lossing finner sted.*

Jf. naturmangfoldlova (NML) § 7 skal prinsippene i NML §§ 8 til 12 legges til grunn som

retningslinjer ved utøving av offentlig myndighet.

## Vurdering

Ved vurdering av prinsippene i naturmangfoldloven §§ 8-12 gjøres det blant annet miljøanalyser av det aktuelle området som flyvingen skal finne sted for å se om det er naturmiljø, viktige miljøverdier eller fugle- og dyreliv som kan bli berørt av flyvingen. I kartdatabasen til NIBIO ligger en oversikt over registrerte rødlistearter, naturvernområder, naturtyper og nasjonale arter. Denne vil bli brukt i den videre vurderingen. Flyveruten fra parkeringsplass ved Muen og inn til Gråhøgdbu går i en rett linje (se vedlagt kart).

Det er ikke registrert rødlistearter, naturvernområder eller naturtyper som har betydning for den omsøkte flyvingen. Imidlertid ligger området innenfor leveområdet til villreinen, som er en nasjonal art med stor forvaltningsinteresse. Hovedformålet med flyttingen av Gråhøgdbu er nettopp for å unngå menneskelig ferdsel i et tidligere viktig villreintrekk, samt at Gråhøgdbua i seg selv kan ha fungert som et hinder for villreinen. Motorisert ferdsel i forbindelse med flytting av bua må derfor ses på som en naturlig del av prosessen for å gjenskape det tidligere trekket, samt bruk av området.

Når det gjelder fugle- og dyrelivet for øvrig, er det sannsynlig at flyvingen vil kunne medføre noe stress og forstyrrelser. På en annen side er flyving en skånsom metode å frakte inn utstyr på sommerstid, ved at man unngår spor og kjøreskader i terrenget.

Ringebu fjellstyre har i sitt vedtak satt som vilkår at flyvingen skal gjennomføres i perioden 23. juni-15. juli. Dette på grunn av hensynet til villreinjakta som starter 20. august, samt småviltjakta som starter 10. september. Kommunen slutter seg til vilkåret som er satt, og er enig i vurderingen.

Kunnskapsgrunnlaget vurderes som tilstrekkelig etter tiltakets omfang (jf. naturmangfoldloven § 8), og det er ikke behov for å ta i bruk føre-var prinsippet (jf. naturmangfoldloven § 9).

Virkningene på naturmiljøet er relativt kjent. Flyvingen kan ha en betydning for den samlede belastningen av motorferdsel på økosystemet (jf. naturmangfoldloven § 10). Samlet sett vurderes det likevel at fordelene ved flyvingen veier opp for eventuelle negative konsekvenser. Kommunedirektøren stiller seg positiv til flyvingen og foreslår at den blir godkjent med vilkår.

## Ringebu Fjellstyre

---

**Fra:** Paul Lutnaes  
**Sendt:** 23. juni 2020 09:13  
**Til:** Ringebu Fjellstyre  
**Emne:** VS: Villreinkort 2020  
**Vedlegg:** Oversikt kortnummer RS 2020.xlsx; Infoskriv klauvråte og CWD 2020-RS.docx; Protokoll fra årsmøte 2020-RS\_Elektronisk signert.pdf; Jegerkontrakt Rondane Sør 2020.docx

**Fra:** Sollia Fjellstyre

**Sendt:** mandag 22. juni 2020 13:24

**Til:** Christian Dokken ([christiandokken@hotmail.com](mailto:christiandokken@hotmail.com)); Christian Mathiesen ([chr.p@mathiesen-atna.no](mailto:chr.p@mathiesen-atna.no)); Einar Høystad ([eihoysta@bbnett.no](mailto:eihoysta@bbnett.no)); Eirik Messelt; Erik Hagen; Hans Christian Elstad; [hans.bondal@gmail.com](mailto:hans.bondal@gmail.com); [karenannak@gmail.com](mailto:karenannak@gmail.com); Kjørås utmarkslag ([dahlsverre@hotmail.com](mailto:dahlsverre@hotmail.com)); Knut Olav Haugland ([kolhaugl@online.no](mailto:kolhaugl@online.no)); Midtbekklia jaktfelt ([yterjeho@hotmail.com](mailto:yterjeho@hotmail.com)); Paul Lutnaes; Ringsaker jakt og fiskeforening ([anders.berg@rjfo.no](mailto:anders.berg@rjfo.no)); Sollien, Ole ([ole.sollien@outlook.com](mailto:ole.sollien@outlook.com)); [storelvdalgrunneierforening@gmail.com](mailto:storelvdalgrunneierforening@gmail.com); 'Thore Lie'; Vang Allmenning ([firmapost@vangalmenning.no](mailto:firmapost@vangalmenning.no)); Øyvind Hårstadhaugen; Åmot villreinområde ([erik.monness@inn.no](mailto:erik.monness@inn.no)); Stian Giæver  
**Kopi:** Erik Hagen; Inge Asphoug ([ringebu@norli.no](mailto:ringebu@norli.no)); [knutn28@hotmail.com](mailto:knutn28@hotmail.com); Per Kristian Fossmo ([per.kristian@ejakt.org](mailto:per.kristian@ejakt.org)); 'Thore Lie'; torunn.messelt

**Emne:** Villreinkort 2020

### Til alle rettighetshavere i Rondane Sør Villreinområde

Villreinkortene for 2020 er nå stemplet og fordelt ihht tidligere utsendt kvotefordeling. Kortene sendes ut i disse dager og mange av dere har allerede mottatt kortene. Vedlagt ligger dokumenter tilhørende villreinkort, samt protokoll fra villreinutvalgets årsmøte 26.mai 2020.

Rettighetshaver (kortutsteder) bør merke seg følgende:

- CWD-prøvetakingsutstyr har vi dessverre ikke mottatt fra veterinærinstituttet enda og dette ettersendes derfor så snart vi får det. Miljødirektoratet har pålagt jegerne i alle villreinområder å teste felt villrein (ikke kalv) for CWD. Prøvetakingsutstyr sendes ut til dere om kort tid og dere distribuerer dette ut til jegerne sammen med kortene. Jeger må selv sende inn prøven og registrere denne på [www.settogskutt.no](http://www.settogskutt.no). I CWD-prøvepakken ligger kjevelapp til voksne dyr, for kalv så sendes kjevelapper løst sammen med kortene. Det er viktig at disse fylles ut ordentlig av jeger, det er også **viktig at kortnummer (fra villreinkortet) påføres kjevelappen** før innsending av kjeve. Som vanlig henges kjeve tørt og luftig før de sendes hit til oss. Vær så snill å ikke sende råttne kjeve innpakket i plast. Henges kjevene lufting underveis så er de tørre og rene til dere skal sende dem. Det er også viktig at dere sender kjevene hit relativt raskt etter jakta. Dette for at vi skal rekke våre frister for videresending.
- Vedlagt ligger det en Excel-fil over kvote, hvert kortnummer og hva slags type kort det gjelder. Etter endt jakt skal fellingsstatistikk på hvert kort fylles ut på dette skjemaet og sendes til utvalget. Gjør helst dette elektronisk med Excel-fil sendt på mail. **Vær vennlig å ikke endre på Excel-lista, kun for inn det som er beskrevet i kolonne overskriften.**
- Vedlagt ligger også felles jegerinstruks for Rondane Sør, den er generell og bygg den gjerne inn sammen med deres egne instruks.
- Vedlagt infoskriv om fotråte og CWD ønskes distribuert ut til jegerne sammen med kortene.

- Ellers er det viktig at rettighetshaverne (kortutstederne) fyller ut kontrollkortene med rettighetshaver, navn og nummer på vald og navn på jeger.
- Hver rettighetshaver må selv orientere sine jegere om hvilke overgangsavtaler som gjelder for deres jaktfelt, samt eventuelle andre lokale bestemmelser.
- Minner også om premiering av minste kalv (se jegerinstruks).

Ha en fin sommer!

Mvh

Hans-Petter Ruud  
Sekretær  
Rondane sør villreinutvalg  
Tlf: 47462881



---

**RONDANE SØR VILLREINOMRÅDE**



## Protokoll fra årsmøte i Rondane Sør Villreinområde 2020

Årsmøtet ble avholdt på Lundegard på Venabygdsfjellet den 28.mai klokken 18:00.

### Deltakerliste

Navn (*Fullmakt)	Representerer	19	35
		Tilstede	Stemmetall
Arne Finn Brekke	Øyer fjellstyre	1	5
Ellen Ch. Burchardt	Ellen Ch. Burchardt	1	1
Hans Bondal	Øverdalen Grunneierlag	1	1
Inge Asphoug	Ringebu Fjellstyre	1	12
Jon Einar Høystad	Kjønnås	1	1
Olav Sverre	Strand/Opphus	1	1
Ole Sollie	Sollia Fjellstyre og Atndalen UO	1	6
Per Kristian	Brekkom og Fåvang	1	2
Rune Andersen	Vekkom	1	1
Thore Lie	Fampen	1	4
Torunn Messelt	Torunn Messelt	1	1

### Ellers møtte

Hans-Petter Ruud	Sekretær villreinutvalget	1	
Paul Lutnæs	Ringebu fjellstyre	1	
Erik S. Winther	Ringebu fjellstyre	1	
Therese Rudi	Ringebu fjellstyre	1	
Anne Eline Streitlien	Stor-Elvdal Gr. fr./Sollia Fjellstyre	1	
Jan-Erik Brenden	Valgkomite	1	
Gaute Szacinski	Øyer fjellstyre	1	
Edgar Enge	Øyer fjellstyre/utvalget	1	

Med dette var **35** av **54** stemmer representert

### Følgene ble gitt til orientering før sakslista:

Kvotestilling for 2020 ble på grunn av utsatt årsmøtedato behandlet av rettighetshaverne per e-post. Styrets innstilling ble her godkjent og villreinnemda godkjente senere kvoten på sitt møte 29.04.20. Årets kvote ble dermed 400 dyr med følgende fordeling:  
Fri bukk: 10 %, Fritt dyr under 50kg: 27,5 %, Bukk under 50kg: 27,5 % og Kalv: 35 %.

På Finnsjøfjellet ble kvoten 40 dyr med følgende fordeling:  
10 % Fritt dyr, 55 % Fritt dyr under 50 kilo og 35 % kalv.



### **Saksliste:**

#### **Sak 1: Godkjenning av innkalling og dagsorden**

*Godkjennes*

---

#### **Sak 2: Konstituering**

- a) Valg av møteleder  
J.fr vedtektene så velges her villreinutvalgets leder, **Inge Asphoug**
  - b) Valg av referent  
Her velges villreinutvalgets sekretær, **Hans-Petter Ruud**
  - c) Valg av to til å underskrive protokollen  
Her velges **Thore Lie** og **Paul Lutnæs**
- 

#### **Sak 3: Årsmelding 2019**

Styrets forslag til årsmelding ble lagt fram for godkjenning.

*Godkjennes*

---

#### **Sak 4: Regnskap 2019**

Styrets forslag til regnskap ble lagt fram for godkjenning.

*Godkjennes*

---

#### **Sak 5: Premiering av minste kalv**

Premiering av minste kalv ble gjennomført under jakta 2019. Det skulle da premieres for den minste kalven under 13,0 kg. Det ble imidlertid ikke felt kalver under 13,0 kg i 2019. Styret foreslår allikevel å videreføre ordningen også for 2020.

*Årsmøtet ønsket å videreføre ordningen med kalv som premie for jakta 2021. Styret ble gitt fullmakt til å avgjøre hva slags kort som skal være premiere.*

---

#### **Sak 6: Valg og godtgjørelser til styret**

Valgkomiteén består av:

**Karen Anna Kiær** for Åmot/Stor-Elvdal uten Sollia (19, 20, 21, 22)

**Jan Erik Brenden** for Ringebru kommune (18,19,20,21)

**Per Anders Westgaard** for gamle Sollia kommune/Atndalen/Fampen (17, 18,19,20)

**Arne-Finn Brekke** for Øyer/Vang/Ringsaker (16, 17, 18, 19)

**Arne-Finn Brekke** er årets leder av valgkomiteèn, og går ut etter valget. Nytt medlem i valgkomiteèn fra rettighetshaverne i Øyer/Vang/Ringsaker velges for 4 år.

På valg til styret for 2 år:

Øvrige i Ringebru kommune: **Per Kristian Fossmo** (Vara **Rune Andersen**)

Øyer, Ringsaker og Vang: **Edgar Enge** (Vara **Gaute Szacinski**)

Stor-Elvdal og Åmot: **Ellen Burchardt** (Vara **Torunn Messelt**)





## RONDANE SØR VILLREINOMRÅDE

År	På valg		Valgkomiteens innstilling		Valgresultat 2020	
	Representant	Vara	Representant	Vara	Representant	Vara
Styre repr. (oppnevnes) (2.år)						
Ringebu fjellstyre	Inge Asproug	Bjørn Moastuen				
Øvrige i Ringebu kommune	Per Kristian Fossmo	Rune Andersen	Per Kristian Fossmo	Rune Andersen	Valgt ved akklamasjon	
Fampen, Sollia og Atndalen	Thore Lie	Einy Brænd				
Øyer, Ringsaker og Vang	Edgar Enge	Gaute Szacinski	Erik Hagen	Gaute Szacinski	Valgt ved akklamasjon	
Stor-Elvdal og Åmot	Knut Løvlien	Olav Sverre				
Stor-Elvdal og Åmot	Ellen Cathrine Burchardt	Torunn Messelt	Torunn Messelt	Ellen Cathrine Burchardt	Valgt ved akklamasjon	
Leder (1 år)	Inge Asproug		Inge Asproug		Valgt ved akklamasjon	
Nestleder(1 år)	Edgar Enge		Torunn Messelt		Valgt ved akklamasjon	
Revisor(2 år)	Ingerd Skarpsno					
Valgkomite (1. år)	Karen Anna Klær		Anne Magnhild Braastad Lie		Valgt ved akklamasjon	
Valgkomite (2. år)	Jan Erik Brenden					
Valgkomite (3. år)	Per Anders Westgaard					
Valgkomite (4. år)	Arne-Finn Brekke					

Leder og nestleder velges for 1 år.

### Valgkomiteens innstilling til godtgjørelser:

Leder kr.8000.- (Økes fra kr. 7.500.-)

Møtegodtgjørelse kr. 800.- (Økes fra kr. 750.-)

Kjøregodtgjørelse i henhold til Statens satser.

*Godkjennes*

Etter valget ble Ellen Cathrine Burchardt og Edgar Enge takket av.





## RONDANE SØR VILLREINOMRÅDE

Ellen har sittet i styret siden 2014, mens Edgar har vært med siden siste halvdel av 1980-tallet. Begge takkes for deres gode engasjement for villreinen i Rondane sør.

### Sak 7: Budsjett 2020

Styrets forslag til budsjett legges fram for godkjenning.

Sekretæren opplyste før behandlingen av saken at villreinutvalget nylig hadde mottatt avslag på søknader om tilskudd fra viltfondet. Dette var søknader om tilskudd til kadaversøk/fotråteoppfølging og bestandsregistreringer. I styrets innstilling til budsjett så var det på post 3440 budsjettert med kr. 100 000,-. Disse pengene kommer trolig ikke, men det er besluttet å forsøke å klage på avslaget. Utfallet er allikevel høyst usikkert.

På bakgrunn av bortfallet av tilskudd ønsket årsmøtet å gjøre endringer i budsjettet slik at dette balanserte bedre. Følgende endringer ble gjort:

Post	Endret fra	Endret til	Merknad
3440	100 000	0	J.fr avslag på tilskuddssøknad
3920	77 816	102 816	Justert for å balansere budsjettet etter de øvrige kuttene
7792	90 000	60 000	Kuttet som en følge av manglende tilskudd
7793	125 000	75 000	Kuttet som en følge av manglende tilskudd. Kun finansiering fr NINA.
Årsresultat	-5 705	-705	

Skulle det allikevel komme inn tilskudd som først forventet så gis styret fullmakt til å disponere disse på bestandsregistreringer og kadaversøk/fotråte.

*Budsjettet godkjennes med årsmøtets endringer*

### Sak 8: Innkomne saker

Innkomne saker må meldes inn til sekretær innen en uke før møtet.

*Ingen innkomne saker*



Etter endt saksliste informerte styret litt om følgende tema:

Kadaversøk 2019 (Anne Eline Streitlien), Telling og oppfølging under kalving (Hans-Petter Ruud)

Møte hevet kl. 21:00

## Verification

Transaction ID	HymWmCu6U-rJrWm0d6L
Document	Protokoll fra årsmøte 2020-RS__Endelig.pdf
Pages	5
Sent by	Hans-Petter Ruud

## Attachments

Budsjett 2020-RS.pdf

## Signing parties

Paul Lutnæs	paul.lutnaes@fjellstyrene.no	Method: BankID NO	Action: Sign
Thore Lie	thorehund@gmail.com	Method: BankID NO	Action: Sign

## Activity log

### E-mail invitation sent to thorehund@gmail.com

2020-06-18 13:48:01 CEST,

### E-mail invitation sent to paul.lutnaes@fjellstyrene.no

2020-06-18 13:48:01 CEST,

### Clicked invitation link Thore Lie

Mozilla/5.0 (Macintosh; Intel Mac OS X 10.13; rv:76.0) Gecko/20100101 Firefox/76.0,2020-06-18 19:08:58 CEST,IP address: 194.19.115.66

### Document viewed by Thore Lie

Mozilla/5.0 (Macintosh; Intel Mac OS X 10.13; rv:76.0) Gecko/20100101 Firefox/76.0,2020-06-18 19:08:59 CEST,IP address: 194.19.115.66

### Attachments accepted Thore Lie

2020-06-18 19:09:38 CEST,IP address: 194.19.115.66

### Document signed by Thore Lie

Birth date: 1963/10/22,2020-06-18 19:10:25 CEST,

### Clicked invitation link Paul Lutnæs

Mozilla/5.0 (iPhone; CPU iPhone OS 13\_4\_1 like Mac OS X) AppleWebKit/605.1.15 (KHTML, like Gecko) Version/13.1 Mobile/15E148 Safari/604.1,2020-06-19 13:33:50 CEST,IP address: 46.230.138.252

### Document viewed by Paul Lutnæs

Mozilla/5.0 (iPhone; CPU iPhone OS 13\_4\_1 like Mac OS X) AppleWebKit/605.1.15 (KHTML, like Gecko) Version/13.1 Mobile/15E148 Safari/604.1,2020-06-19 13:33:51 CEST,IP address: 46.230.138.252

### Attachments accepted Paul Lutnæs

2020-06-19 13:34:30 CEST,IP address: 46.230.138.252

### Document signed by Paul Antoni Nilsen Lutnæs

Birth date: 1976/10/5,2020-06-19 13:36:10 CEST,



Verified ensures that the document has been signed according to the method stated above.  
Copies of signed documents are securely stored by Verified.





Til årets villreinjegere, elgjegere og til kommunenes fallviltgrupper

**Sykdommene Fotråde og Chronic Wasting Disease (CWD) hos villrein.**

**-Hjelp oss å forstå hva som skjer.**

Villreinen er tilpasset et liv i absolutt marginale omgivelser. Fragmenterte leveområder, klimaendringer og økt ferdsel, dette er noe av utfordringene dyrene står overfor. Nå har det dukket opp nye utfordringer med sykdommene FOTRÅTE (KLAUVRÅTE) og CWD

**Fotråde**

**Veterinærinstituttets beskrivelse av sykdommen:** Sykdommen skyldes en infeksjon av bakterien *Fusobacterium necrophorum*. Bakterien kommer inn gjennom en rift i nedre del av foten og skaper en lokal betennelse. Derav navnet «fotråde». Dyret vil halte på den infiserte foten. Betennelsen kan utvikle seg og angripe seneskjeder, og også ledd og beinvev. Tilstanden vil da kunne få et kronisk forløp, med varig invalidisering. Dyr som er angrepne på mer enn ett bein, vil trolig fort bukke under. Enkelte dyr vil sannsynligvis også kunne dø av blodforgiftning. Denne infeksjonen er trolig en viktig årsak til halthet hos rein i mange av villreinområdene våre.

**Sykdommens kjente utbredelse.** I Rondane Sør opptrådte det i 2007 et større utbrudd med mange angrepne dyr, og i 2008 ble det påvist en del tilfeller i Rondane Nord. I alle etterfølgende år er det, med unntak av 2013, påvist tilfeller av fotråde i Rondane-populasjonen. Også i 2013 opptrådte det sjukdomstilfeller som høgst sannsynlig var fotråde, men dessverre ble det ikke sendt inn materiale til Veterinærinstituttet dette året. I 2011 ble sjukdommen for første gang påvist i Nordfjella villreinområde, og i 2013 i Rendalen. Vi har også fått melding om sannsynlige tilfeller i Knutshø.

**Til deg som årets villreinjeger eller elgjeger:** Du kan treffe på halte dyr. Dersom du er på villreinjakt og det er et dyr du har kort for, anbefaler vi at du forsøker å felle dyret og ta det på kortet ditt. Da gjør du forvaltningen en tjeneste. Dersom dyret har infeksjon i bare en fot, og allmenntilstanden ellers er god, kan kjøttet trygt benyttes på vanlig måte. Hardt angrepne dyr bør ikke benyttes.

Treffer du på syke dyr du ikke har kort for anbefaler vi følgende: Dersom dyret følger flokken uten store problemer, anbefaler vi at du lar det gå. Treffer du på dyr som går alene, og som har store problemer med å bevege seg, er det sannsynlig at dyret er «påført store lidelser» OG «ikke kan leve eller bli friskt». Forskriftens krav til å avlive dyret er dermed oppfylt, og vi anbefaler avliving. Etter avliving varsler du oppsynet med en gang, i henhold til jegerinstruksen. Dersom dyret er en voksen bukk og du er på jakt etter 15. september, bør du ikke foreta avliving med mindre du tydelig ser at en fot er hoven. Dette fordi det kan være vanskelig å avgjøre om bukken er syk, eller om den bare er medtatt etter de til tider voldsomme aktivitetene i forbindelse med brunst.

Veterinærinstituttet ønsker prøver fra alle halte/syke dyr, også de som du feller og tar på kortet på vanlig måte. Prøvetakingen foregår ved at den betente foten skjæres av; en framfot kuttes i framkneleddet og en bakfot i haseleddet. Foten leveres til oppsynet så snart som råd. Tar det tid før du treffer oppsynet, legger du foten i fryseren.

## **Til kommunens fallviltgrupper.**

Det vil av og til komme meldinger om syke dyr etter at jakta er over. Hardt angrepne dyr, med nedsatt allmenntilstand og problemer med å bevege seg, bør avlives. Dyr som halter lett, og dyr som følger flokken, bør få leve. Vi ber om at det tas prøver også fra dyr som avlives utenom jaktseason. Prøvene tas på samme måte som i jakta, og sendes som «ekspres over natt» til følgende adresse: Veterinærinstituttet, Seksjon for patologi (vilt), Ullevålsveien 68, 0454 OSLO. Legg ved opplysninger om dato, sted, kjønn og alder. Vi ber også innstendig om at alle avlivinger rapporteres til villreinutvalget. Dette er nødvendig for å få en samlet oversikt over omfang og utbredelse av sykdommen.

## **Chronic Wasting Disease (CWD)**

### **Veterinærinstituttets beskrivelse av sykdommen:**

Chronic Wasting Disease (CWD) er en prionsjukdom som i flere tiår har vært kjent hos ulike hjortedyr i Nord-Amerika. Sjukdommen er nå også påvist hos hjortedyr i Norge. De norske funnene representerer de første påvisningene av CWD i Europa. CWD kjennetegnes ved gradvis tap av nerveceller i hjernen, nevrologiske symptomer og avmagring, og ender alltid med døden.

Symptomer kan være:

- koordineringsproblemer, lammelser
- vekttap
- atferdsendringer, inkludert redusert interaksjoner med andre dyr, slapphet, senkning av hodet, gjentatt gange i faste mønstre
- nervøsitet
- overdreven spyttsekresjon
- skjæring av tenner
- økt drikking og urinering
- hodeskjelvinger.

Det finnes ulike typer av prionsjukdommer hos dyr og de mest kjente er skrapesjuka hos sau, kugalskap (BSE) hos storfe og CWD hos hjortedyr. Av disse tilstandene er det bare BSE hos storfe som man vet kan smitte til mennesker. Smitte til menneske er ikke rapportert i forbindelse med skrapesjuka hos sau eller CWD hos hjortedyr. Det er ikke påvist noen sammenheng mellom skrapesjuka hos sau og CWD hos hjortedyr.

Smitteoverføringen ved CWD kan skje gjennom direkte kontakt mellom syke og friske hjortedyr, eller indirekte ved at friske dyr kommer i kontakt med smittestoffet i miljøet (beite, infiserte kadaver). Smittestoffet er påvist i spytt, urin og avføring fra smitta (syke) dyr. Prionene er svært resistente mot fysiske og kjemiske påvirkninger, og beite hvor syke dyr har oppholdt seg kan være smittefarlig i flere år.

**Det er ønskelig med tips om alle dyr med mistanke om CWD. Ved slike tilfeller ta kontakt med lokalt oppsyn.**

Man antar at menneskeskapte kontaktpunkter kan representere smitekilder for begge de overnevnte sykdommer. I den forbindelse ønsker villreinutvalget en oversikt over alle saltslikkesteiner som er plassert ut for hjortedyr og husdyr i Rondane sør villreinområde. Koordinater på disse kan sendes villreinutvalget.

**Villreinutvalget for Rondane sør v/Sollia Fjellstyre**  
Solliaveien 861, 2477 Sollia.  
E-post: [sollia@fjellstyrene.no](mailto:sollia@fjellstyrene.no) Tlf: 47 46 28 81





# RONDANE SØR VILLREINOMRÅDE

## JEGERINSTRUKS- RONDANE SØR VILLREINOMRÅDE 2020.

### 1. Jakttid

Jakten skal foregå i tiden f.o.m. 20. august t.o.m. 30. september, med de begrensninger som rettighetshaver setter.

### 2. Fellingsbetingelser

Det skal felles slikt dyr som spesifisert på kontrollkortet. Ved feilfelling betales en ekstraavgift til rettighetshaveren der fellingen skjer.

#### Følgende avgifter gjelder:

- Ved felling av bukk over 50 kilo på korttype "fritt dyr under 50 kilo", betales det en avgift på 250 kroner for alle kilo fom 50 kilo, og 500 kroner fra og med 60 kilo og oppover. Geviret fra slike dyr inndras automatisk av oppsynet.
- Ved felling av simle på korttypen «Bukk under 50 kilo» eller «Fri bukk» betales det et straffegebyr på 1000 kroner. Ved felling av bukk over 50 kilo betales det en avgift på 250 kroner for alle kilo fom 50 kilo, og 500 kr fra og med 60 kilo og oppover. **Husk at ved vurdering av hvorvidt dyret er bukk eller simle under jaktutøvelsen så bør man ikke bare gå ut i fra geviret. Se også etter kjønnsorganet.**
- Ved felling av dyr som er 1,5 år eller eldre på korttype "kalv", betales det en avgift på 500 kroner pr kilo for alle kilo fom 25 kilo.
- Enkelte rettighetshaverne har på frivillig grunnlag fredet simler. Se lokal instruks for dette.

*På korttypen fritt dyr under 50 kg og bukk under 50 kg er hensikten å skyte 1 ½ års dyr – ikke eldre dyr.*

### 3. Kontroll av felte dyr

Alle hoder med underkjever av felte dyr skal fremvises for oppsyn eller dertil oppnevnt person for kontroll **innen 48 timer etter fellingen.**

**Framvisningen og kontrollen av felt dyr skal skje til oppsynet hos den rettighetshaver hvor dyret blir felt.**

Oppsynet kan kreve at dyret skal veies, og dyret må da framstilles i en slik stand at vanlig slaktevekt kan fastslås. Det må ikke være mer oppdelt enn det som er nødvendig for å frakte det ut av fjellet.

### 4. CWD-prøvetaking

Miljødirektoratet pålegger i år alle jegere å ta prøver av felte villrein (ikke kalv) i alle norske villreinområder. Dette er i utgangspunktet jegers ansvar og med hvert kort følger det dermed utstyr for prøvetaking. Sammen med prøvetakingsutstyret følger det en veileder som viser hvordan prøver tas, samt en konvolutt og frankeringslapp for innsending av prøve. Alle innsendte prøver skal av jeger registreres i [www.hjorteviltregistret.no](http://www.hjorteviltregistret.no). Oppsynet vil være behjelpelig med å bistå jegere med prøvetaking ved behov.

### 5. Premiering av små kalver

Villreinutvalget premierer den minste kalven med gratis kalvekort til neste års jakt. Ordningen fungerer slik at små kalver skal veies av oppsyn (se liste under) innen 24 timer etter felling og



den med lavest vekt under 13,0 kg premieres. Premiékortet vil gjelde for området fra Friisvegen i sør til Fv27 i nord.

## 6. Radiomerkede simler i Rondane Sør

Det er per dags dato flere radiomerkede simler i Rondane Sør og disse gir oss verdifull informasjon om arealbruk. Det oppfordres på det sterkeste til å ikke felle disse simlene. Disse simlene har tydelige halsbånd rundt halsen.

## 7. Fellesjaktavtaler

Det finnes fellesjaktavtalen inngått mellom rettighetshavere. Kontakt din lokale kortutsteder for informasjon om hva som gjelder for ditt kort. Merk at den rettighetshaveren som du har fellesjakt med kan ha egne regler i sitt jaktfelt. Sett deg derfor inn i reglene i det området du til enhver tid skal jakte i.

## 8. Varsling om skudd

Jegeren skal varsle oppsynet om alle skudd som blir løsnet. Jegeren plikter videre å melde fra til oppsynet om alle påskutte dyr, uansett om det er bomskudd eller om dyret er blitt skadet. Unødvendig skyting er ikke tillatt.

## 9. Skadde dyr

Dersom du treffer på skadde dyr i terrenget, plikter du å vurdere skaden opp mot de betingelser § 28 i forskrift om utøvelse av jakt og fangst av 22.03 - 2002, nr. 313 setter for avlivning av skadet vilt:

- At dyret er såret eller skadet, slik at det er påført store lidelser og
- at dyret ikke kan overleve og bli friskt

Dersom begge disse betingelsene er oppfylt **skal** du avlive dyret.

Dersom betingelsene ikke er oppfylt, skal du **IKKE** avlive dyret.

Er omstendighetene slik at du avliver dyret, plikter du å varsle oppsynet så snart som mulig. Avlivede, skadde dyr merkes med skytterens navn og adresse.

**Du må under ingen omstendigheter begynne å frakte fram slikt kjøtt uten tillatelse.**

## 10. Innsamling av kjever

Vi er pålagt av myndighetene å samle inn underkjever fra felte dyr. Data fra underkjevne er viktige for forvaltningen. Underkjeve fra alle felte dyr skal derfor leveres til oppsyn eller rettighetshaver senest en uke etter jakta. **Rengjør kjeven, men ikke kok den, og pakk den ikke inn i plast** eller annen lufttett emballasje. Husk å merke kjeven med utfylt kjevelapp som følger med. Kjevelapp følger med konvolutten for CWD prøvetakingsutstyr.

## 11. Fare for å skyte brunstbukk

Det oppfordres sterkt til ikke å felle eldre bukk etter 15. september, da sjansen etter denne dato er svært stor for at dette dyret er i brunst. Det har forekommet at slikt kjøtt legges igjen i fjellet. Jaktoppsynet vil kunne pålegge å transportere slikt kjøtt ut av fjellet.



## 12. Jaktoppsyn

Navn	Tlf. kontor/arbeid:	Tlf. mobil
Hans-Petter Ruud (oppsynsleder), Sollia		474 62 881
Anne Eline Streitlien, Sollia og Stor-Elvdal		918 51 383
Paul Lutnæs, Ringebru		410 07 473
Odd Steinar Granheim, Ringebru		975 60 167
Erik Hagen, Øyer		918 55 539
Gaute Szacinski, Øyer		906 60 531
Ola Stubrud, Øyer		992 99 529
Anders Berg, Ringsaker Jakt- og fiskeområde 62 34 43 40		416 86 950
Sven Erik Svenningsen, Åmot		957 75 421
Erik Mønnes, Åmot		926 49 938
Arnt Risberg, Fampen og Messelt (Kontrollstasjon)		901 61 460
Thore Lie, Fampen		913 20 978
Per Erik Sannes, Vulufjell (Rondane Nord)		922 26 453

Vær vennlig og ikke ring etter kl. 22.00, med mindre det gjelder spesielle saker som krever rask oppfølging.

Brudd på denne avtale/instruks, samt enhver form for feilfelling etter pkt. 2, kan føre til utelukkelse fra jakt de tre kommende år. Feilfelling i 3 år fører til utelukkelse i 1 år. Grove overtredelser kan også føre til anmeldelse.

Villreinutvalget henviser til hjorteviltforskriftene. Jaktoppsynet har instruks om å prioritere arbeid for å fremme human jaktutøvelse.

## ***VI ØNSKER ALLE REINSJEGERE VELKOMMEN TIL FJELLS!***

### UNDERSKRIFT:

**Betingelsene på kontrollkortet, jegerkontrakt/avtale 2020 er godtatt:**

(Kortet er ugyldig uten underskrift fra kortutsteder og kortinnehaver på både kontrollkort og denne jegerkontrakt/avtale)

.....  
(Dato / kortinnehavers underskrift)

.....  
(Dato / kortutstедers underskrift)

### **Klipp** -----

**DENNE DELEN SKAL RETURNERES RETTIGHETSHAVER FØR JAKTA:**

**Jaktkortet er ikke gyldig før denne delen er returnert i undertegnet stand.**

Undertegnede erkjenner å ha mottatt kontrollkort og jegerkontrakt/avtale for villreinjakt i Rondane Sør 2020. Jeg godtar betingelsene på kontrollkort og jegerkontrakt/avtale.

\_\_\_\_\_  
( Dato / Kortinnehavers underskrift )



## FELLESTJENESTEN

Ringebu Fjellstyre  
Hanstadgaten 2

25.06.2020

2630 RINGEBU

Deres ref.:

Vår ref.: 20/3821-1 7848

Ark.: GBNR-194/1/63

**194/1/63 KOMMUNALE GEBYRER FOR GOPPOLLVEGEN 2503**

Ringebu kommune er for tiden i gang med et prosjekt som skal sikre at alle aktuelle bygninger på eiendommer i kommunen ligger inne med korrekt gebyr for renovasjon.

I den forbindelse har det kommet fram at bygning med adresse Goppollvegen 2503 ser ut til å ikke ha ligget inne med gebyr for renovasjon. Gebyr vil bli lagt inn. I henhold til Lov om foreldelse av fordringer - §2, vil gebyr bli beregnet fra 1.1.17.

Gebyr for renovasjon er hjemlet i renovasjonsforskriften (Forskrift om kommunal renovasjon for husholdninger og fritidseiendommer, fastsatt i Ringebu kommunestyre 18.2.2013). Forskriften sier at hver enkelt boenhet er å betrakte som et abonnement. Type abonnement defineres ut fra hvilken type bygning – helårsbolig eller fritidsbolig.

For helårsbolig og fritidsbolig som ligger i område for helårsbolig skal sortert avfall leveres i beholdere. Hvis din eiendom skal ha beholdere og ikke har det, bes det om at du kontakter Midt-Gudbrandsdal Renovasjonsselskap på tlf. 61 28 31 78, eller mail: [post@mgr.no](mailto:post@mgr.no). Beholdere vil da bli kjørt ut til eiendommen.

For helårsbolig og fritidsbolig som ligger i område for fritidsbolig (på fjellet), skal avfall sorteres og leveres på miljøstasjoner. Oversikt over disse, finner du på [www.sortere.no](http://www.sortere.no), under punktet «finn returpunkt og gjenvinningsstasjoner»

Har du spørsmål eller merknader, ta gjerne kontakt med oss på mail:

[kommunalegebyrer@ringebu.kommune.no](mailto:kommunalegebyrer@ringebu.kommune.no) eller telefon: 61 28 30 00. Har du spørsmål knyttet til selve renovasjonsordningen, bes det om at du kontakter Midt-Gudbrandsdal Renovasjonsselskap.

*Rondevogen 1567*

Med vennlig hilsen

Merete Morken  
konsulent

*Dokumentet er elektronisk godkjent uten signatur, i henhold til inter*



## Ringebu Fjellstyre

---

**Fra:** Norli Ringebu <ringebu@norli.no>  
**Sendt:** 28. juni 2020 19:29  
**Til:** Ringebu Fjellstyre; Erik S. Winther (erikswin@gmail.com);  
therese.rudi@ringebu.kommune.no; Per Kristian Fossmo (pk@ejakt.org);  
tekaus; Hans Håkon Westlund (hvestlun@online.no); Gunnar Myrvang  
(gunnarmyrvang@outlook.com)  
**Kopi:** Paul Lutnaes  
**Emne:** Fra Villreinutvalget.  
**Vedlegg:** Protokoll160620\_RS.pdf

Hei –

Vedlagt er referat fra styremøte i Villreinutvalget 16. juni.

Torsdag 25. ble det gjennomført kalvetelling i våre områder. Det ble funnet ca. 1000 dyr i området Prestbuhøgda og 200 på Raufjellet i sør. Det ble ikke funnet noe på Finnsjøfjellet eller i Fampen. Bildene er ikke tolket så vi vet ikke noe om kalveandelen enda. Kommer tilbake til dette.

Fortsatt god sommer.

Inge





# Styreprotokoll

## Styremøte i Rondane sør villreinutvalg

Fjellstyrekontoret i Sollia, 16. juni 2020 klokken 18:00

**Tilstede:** Inge Asphoug (leder), Torunn Messelt (nestleder), Erik Hagen, Per Kristian Fossmo, Knut Løvlien, Thore Lie og Hans-Petter Ruud (sekr.).

### Saksliste

1. Konstituering
2. Framdriftsplan, ny bestandsplan
3. Plan for feltarbeid 2020
4. Møteplan frem til neste årsmøte
5. Jegerinstruks 2020
6. Eventuelt

---

### Sak 1 Konstituering

I forbindelse med oppstart for nye utvalgsmedlemmer så ble det diskutert litt rundt arbeidsform. Sekretæren redegjorde for hvilken arbeidsform, som var benyttet i forrige periode og foreslo å videreføre denne.

Styrets mandat fremkommer tydelig av vedtektenes punkt 4 og der heter det at:

*Villreinutvalget skal:*

- a. Arbeide med skjøtsel av villreinstammen i Rondane Sør villreinområde, herunder også arbeide for at villreinens leveområde blir minst mulig påvirket og sjenert ved menneskelig aktivitet og tekniske inngrep.*
- b. Ta seg av arbeidsoppgaver som tar sikte på å fremme en målretta drift av villreinstammen innen området, utarbeide driftsplan, gjennomføre bestandsregistreringer, beitegranskinger og andre samarbeidsoppgaver som tar sikte på å fremme en god forvaltning av villreinstammen*
- c. Fungere som kontaktorgan mellom rettighetshaverene og myndighetene.*
- d. Utarbeide forslag til jakttider, fellingskvoter, avskytningsavtaler med villreinnemnda og forslag til jegerkontrakt med jegerne, for behandling på årsmøtet.*
- e. Arbeide for å fremme et best mulig jaktteknisk samarbeid ved å arbeide for fornuftige fellesjaktavtaler, samordning av felles jaktoppsyn og andre ordninger for å effektivisere jakta. Alle slike ordninger skal være frivillige, og skal kun settes ut i livet blant de rettighetshaverene som ønsker å delta.*
- f. Representere villreinområdet eksternt og internt*

Sekretæren forstår sin rolle som følger:

- Faglig ressurs for styret
  - Talerett i styret, men ikke stemmerett
  - Lede bestandsregistreringer og prosjekter
  - Behandle bestandsdata

- Sekretær for styret
  - Saksinnstillinger
  - Protokollføring
  - Følge opp styrevedtak
  - Økonomistyring
  - Kontaktperson for styret

Sekretæren redegjorde deretter litt om «villreinåret» og «utvalgsåret». Agendaen gjennom året er gitt av vedtatt møteplan samt at det kan dukke opp saker mellom møter som det da blir naturlig å sette på dagsorden. Ofte kommer det hørings saker mellom møter, disse har tidligere blitt behandlet på e-post. Dette gjelder også andre saker som dukker opp mellom møter, men som krever rask behandling.

Styret var enig i sekretærens forståelse av roller og arbeidsform, og ønsket å videreføre dette. Det ble i tillegg ytret et ønske om at også varamedlemmer skulle motta protokoll fra styremøter. Dette for å kunne holde seg orientert. Sekretærer sørger for dette.

## Sak 2 Framdriftsplan, ny bestandsplan

Villreinutvalget skal nå i gang med revidering av gjeldende bestandsplan (2016-2020) med tidshorisont for dette arbeidet er frem til neste årsmøte.

Kravet til bestandsplan er forankret i [forskrift om forvaltning av hjortevilt §27](#). Der står det blant annet skrevet hva planen skal inneholde: «Bestandsplanen skal som hovedregel omfatte hele villreinområdet, og inneholde mål for bestandsstørrelse og -utvikling, årlig avskytingsplan fordelt på alder og kjønn, oversikt over hvilke bestandsdata som skal samles inn og hvilke tiltak som er planlagt gjennomført.»

Forrige bestandsplan har etter sekretærens oppfatning en god struktur. Jobben med revideringen blir derfor kanskje ikke å omskrive hele planen, men å oppdatere de historiske tallene, og kanskje aller viktigst, å bli enige om ønsket bestandsutvikling fremover og hvordan komme dit. I første omgang blir det å legge en plan for arbeidsprosessen. Det har tidligere vært pekt på viktigheten av at medlemmene får mulighet til å bidra i prosessen, noe som vil gi medlemmene et bedre eierskap til planen. Sekretæren hadde, med erfaring fra forrige revidering og allerede kjente tidsfrister, satt opp et forslag til tidsplan for arbeidet med ny plan:

Forventet tidslinje for revidering av bestandsplan 2020/21

Organ	2020							2021				
	Juni	Juli	August	September	Oktober	November	Desember	Januar	Februar	Mars	April	Mai
Sekretæren			Oppdatere historiske data					Ta inn innspill fra medlemmer og nemd		Ferdigskrive sluttutkast		
Utvalget	Utvalgsmøte				Medlemsmøte	Fellesmøte				Utvalgsmøte	Årsmøte RS	
Medlemmer					Medlemsmøte						Årsmøte RS	
Villreinnemd						Fellesmøte						Godkjenning

Utvalgsmøter er arbeidsmøter som gir sekretæren retning for det videre arbeidet

Medlemsmøtet skal oppdatere medlemmene på status for bestanden og gi utvalget og sekretær innspill på medlemmenes forventning til planen

Fellesmøte er et felles møte mellom villreinnemda og utvalgene i Rondane sør/nord og Sølengkletten.

Målet for prosessen må være en bredt forankret prosess som gir en plan som er ferdig diskutert til villreinutvalgets årsmøte 2021

Styret påpekte at det ville bli behov for et styremøte i forkant av medlemsmøtet og at dette måtte avholdes tilstrekkelig godt ut i oktober slik at man rekker å få med jaktstatistikken fra jakta 2020. Styret støttet dermed sekretærens forslag til tidsplan, med et tillegg på ett utvalgsmøte i oktober (se sak 4).

Det ble diskutert mye rundt bestandsutvikling og bestandsplan. Noen momenter som ble diskutert var:

- Korte inn jakttida for å redusere forstyrrelsen på dyra
- Mål om tilvekst. Ref. nådd bestandsmål, men lav tilvekst
- Målsetning om økt andel veide dyr under jakta. Dette får å få et bedre bilde på dyras kondisjon.

Det ble enighet om at man på dette møte skulle begrense seg til å planlegge arbeidsprosessen og at styremedlemmene skal spille inn sine innspill til bestandsplanen frem til neste møte. Sekretær samler disse for diskusjon på neste møte.

---

### Sak 3 Plan for feltarbeid 2020

Sekretæren redegjorde litt for hva som er planlagt av feltarbeid i forbindelse med kadaversøk, oppfølging av merkadyr og tellingen.

Kadaversøket 2020 blir noe begrenset som følge av lite midler og få GPS-simler. Det er likevel planlagt å gå kadaversøk med hund i områder med rein. Det vil også bli aktuelt å observere flokker for å se etter dyr med fotråte osv. Det vil også bli fokus på å telle kalveandel.

Overvåkingsprogrammet for Hjortevilt samler årlig inn data fra villreinområdene. Dette er blant annet produksjonsdata fra kalvetelling i juni. Dette er tall som sier noe om andelen kalv per 100 simler/ungdyr og dermed simlenes produksjon. I Rondane sør har de senere år funnet en mindre andel av bestanden og derfor fått usikre tall. Sekretæren legger nå press på NINA (Norsk institutt for naturforskning) får å fly ut i alle «kroker og kriker» av vårt villreinområde. Det skal også gjøres en bedre innsats på bakken i forkant for å lokalisere flokker.

I brunsten gjennomfører overvåkingsprogrammet strukturtelling. Villreinutvalgets feltpersonell står for denne tellingen. Det er allikevel fra villreinutvalgets side ønskelig å også telle struktur på vinteren i sammenheng med minimumstellingen. Sekretærer tar ansvar for at dette blir fulgt opp.

Styret tok sekretærens redegjørelse til etterretning.

---

### Sak 4 Møteplan frem til neste årsmøte

Det har tidligere vært fastsatt en møteplan for utvalget i tidsrommet mellom årsmøtene. Med utgangspunkt i tidslinja i sak 2 og forrige møteplan hadde sekretæren satt opp følgende forslag til møteplan (Se tabell under). Det forrige utvalget ønsket møter på kveldstid og møtene settes som regel opp på fjellstyrekontoret i Sollia. Styret har under Coronatiden avholdt nettmøter via Teams, noe som har fungert godt. Dette kan derfor være aktuelt ved ekstraordinære møter og ved eventuelt uvær over Fv.27.

Forslag til møteplan for Rondane sør villreinutvalg 2020/21

Dato	Tid	Sted	Hovedsaker
16.06.2020	Kl. 18:00	Fjellstyrekontoret i Sollia	Nytt utvalg, plan for revidering av bestandsplan og møteplan
26.10.2020	Kl. 18:00	Lundegard	Oppdatering medlemmer på bestandssituasjon og bestandsplanarbeidet. Motta innspill.
12.11.2020	Kl. 10:00	Spidsbergseter?	Fellesmøte med nemd og tre utvalg. Hovedtema bestandsplan og bestandsutvikling
22.03.2020	Kl. 18:00	Fjellstyrekontoret i Sollia	Bestandsplan, årsmøtesaker og telleresultater
15.04.2020	Kl. 18:00	Lundegard	Årsmøtesaker og godkjenning av bestandsplan

Styret påpekte at det også ville bli behov for et styremøte i forkant av medlemsmøtet 5.november 2020. Dette møtet ble satt opp 26.oktober. Vedtatt møteplan blir dermed som følger:

**Vedtatt møteplan for Rondane sør villreinutvalg 2020/21**

Dato	Tid	Sted	Hovedsaker
16.06.2020	Kl. 18:00	Fjellstyrekontoret i Sollia	Nytt utvalg, plan for revidering av bestandsplan og møteplan
26.10.2020	Kl.18:00	Fjellstyrekontoret i Sollia	Bestandsplan og forberedelse til medlemsmøte
05.11.2020	Kl.18:00	Venabu	Oppdatering av medlemmer på bestandssituasjon og bestandsplanarbeidet. Motta innspill.
12.11.2020	Kl. 10:00	Hjerkin	Fellesmøte med nemd og tre utvalg. Hovedtema bestandsplan og bestandsutvikling
22.03.2020	Kl. 18:00	Fjellstyrekontoret i Sollia	Bestandsplan, årsmøtesaker og telleresultater
15.04.2020	Kl. 18:00	Lundegard/Venabu/Enden	Årsmøtesaker og godkjenning av bestandsplan

**Sak 5 Jegerinstruks 2020**

I 2019 tok det daværende styret i Villreinutvalget en gjennomgang av jegerinstruksen for Rondane sør. Sekretæren gikk gjennom fjorårets jegerinstruks punkt for punkt og ga styre mulighet for å komme med innspill. Foruten enkelte navneendringer i oppsynskorpset så ble det ikke gjort andre endringer i jegerinstruksen.

**Sak 6 Eventuelt**

Innen innkomne saker

Møtet hevet kl. 22:00

**Konkrete oppfølginger etter møtet**

Oppgave	Ansvarlig	Frist
Skrive referat	Sekretær	23.juni 2020
Sende inn innspill til bestandsplan	Styret	15.oktober 2020
Sammenstille historiske bestandsdata	Sekretær	26.oktober 2020
Lage presentasjon til medlemsmøtet	Sekretær	26.oktober 2020

Hans-Petter Ruud

Sekretær

Protokollen godkjennes

Sted/dato:.....

Styrets signaturer

## Ringebu Fjellstyre

---

**Fra:** Paul Lutnaes  
**Sendt:** 29. juni 2020 10:42  
**Til:** Erik S. Winther (erikswin@gmail.com); therese.rudi@ringebu.kommune.no;  
Per Kristian Fossmo (pk@ejakt.org); tekaus; ringebu@norli.no; Hans Håkon  
Westlund (hvestlun@online.no); Gunnar Myrvang  
(gunnarmyrvang@outlook.com)  
**Kopi:** Ringebu Fjellstyre  
**Emne:** Elgkvoter 2020  
**Vedlegg:** Kvotefordeling 2020.pdf; Driftsplan for elg 2018-2021.pdf

Hei, faste fjellstyremedlemmer!

Vedlagt finner dere kvotefordeling for årets elgjakt, samt gjeldende driftsplan. Jeg har gått gjennom dette sammen med min forgjenger, og som dere vil se legges det i år opp til samme kvote og fordeling som i fjor.

Erik pleide å sende fjellstyret en e-post om elgkvotene, og vedlagte kvotefordeling er laget ut fra samme oppsett som tidligere år.

Vi ønsker å få sendt ut elgkontraktene før ferietiden, så hvis dere har innspill må dere sende det til meg senest torsdag 2. juli.

-Paul-



## **Elgjakt - kvotefordeling Ringebru statsallmenninger 2020**

### **Driftsplan**

Ringebru kommune har godkjent fjellstyrets nye driftsplan for årene 2018-2021 (se vedlegg). Det er innvilget en kvote på totalt 200 dyr i perioden 2018-2021. I henhold til pkt. 5 i driftsplanen deles det i starten av perioden ut i underkant av 50 dyr per år. Ved behov kan kvoten økes mot slutten av perioden.

**Ca. 15 % eldre ku (2 ½ år og eldre)**

**Ca. 25 % eldre okse (2 ½ år og eldre)**

**Ca. 60 % kalv/ungdyr**

- Det legges opp til en differensiert kvote innen allmenningene, der østlige terreng i utgangspunktet får utdelt forholdsmessig mindre kalv enn vestlige. Dette kompenseres med ungdyrkvote og småoksekvote.
- En tar sikte på et fortsatt skånsomt uttak av produktive kyr og store okser. Ku med tvillingkalver er fredet i hele jakta.
- Okser med en pigg på hver side regnes som ungdyr uansett alder. Takker/utvekster mindre enn 2,5 cm telles ikke.  
Småokse: okse (uansett alder) med 2 eller færre tagger på den ene gevirstangen (ingen begrensing på andre siden). Tagger mindre enn 2,5 cm telles ikke.
- Hanndyrprosenten bør være 60 % i planperioden (64 % i perioden 2014-2017).

Fjellstyret fordeler ca. 85 % av kvoten på de enkelte jaktfelt før jakta etter følgende fordeling:

ca 5 % eldre ku

ca 15 % eldre okse

ca 30 % småokse

ca 50 % kalv/ungdyr

Under jakta tildeles tilleggsdyr til jaktlaga etter hvert som de nærmer seg eller har full kvote. Sammensetningen av tilleggsdyrene og hvilke jaktlag som får tilleggsdyr, avhenger av hvordan fellingsresultatene hos det enkelte jaktlag og samlet for valdet er til enhver tid.

### Felling 2019 og bestandssituasjon

Fellingsresultater og stammens sammensetning vil være faktorer som vurderes når kvoten fordeles på jaktfeltene for det enkelte år.

Det ble totalt felt 28 av kvoten på 35 dyr i 2019, dvs. en fellingsprosent på 80 % (27 av 37 i 2018), se tabell 1 og figur 1.

Fordelingen på alder og kjønn av skutte dyr fremgår av figur 3.

Sett elg per jegerdag i hele allmenningen i 2019 var 0,47, og sett elg for Hirkjølen (Storfjellet, Reinsfjellet og Åsdalstangen) var 0,58 (figur 2).

**Tab. 1.** Felt elg i Ringebu statsallmenninger 2019

Jaktfelt	Kalver		1,5 år		Eldre		Sum		Sum
	Okse	Ku	Okse	Ku	Okse	Ku	Okse	Ku	Totalt
Imsdalen Sør	0	1	2	0	2	0	4	1	5
Kongsvangen	1	0	2	1	1	2	4	3	7
Reinsfjellet	0	0	0	0	0	0	0	0	0
Storfjellet	0	0	0	0	1	0	1	0	1
Ringebu Østfjell	0	1	0	0	1	0	1	1	2
Samdalen	1	1	1	0	3	0	5	1	6
Åsdalstangen	1	1	2	0	2	1	5	1	6
<b>Sum</b>	<b>3</b>	<b>4</b>	<b>7</b>	<b>1</b>	<b>10</b>	<b>3</b>	<b>20</b>	<b>8</b>	<b>28</b>

Andel kalv: 25,0 %  
Andel ungdyr: 28,6 %  
Andel eldre dyr: 46,4 %, hvorav 23 % eldre ku og 77 % eldre okse  
Andel hanndyr: 70 %  
Andel hodyr: 30 %



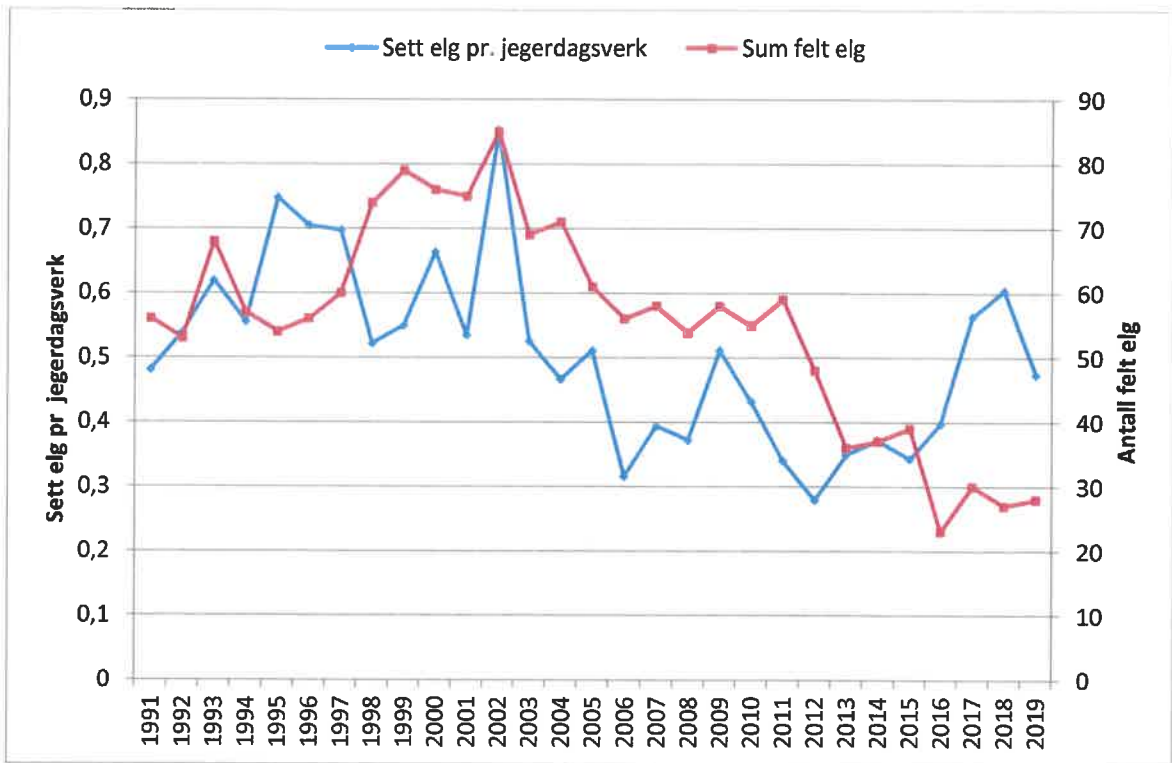


Fig. 1. Antall felt elg og sett elg per jegerdagsverk i statsallmenningene 1991-2019.

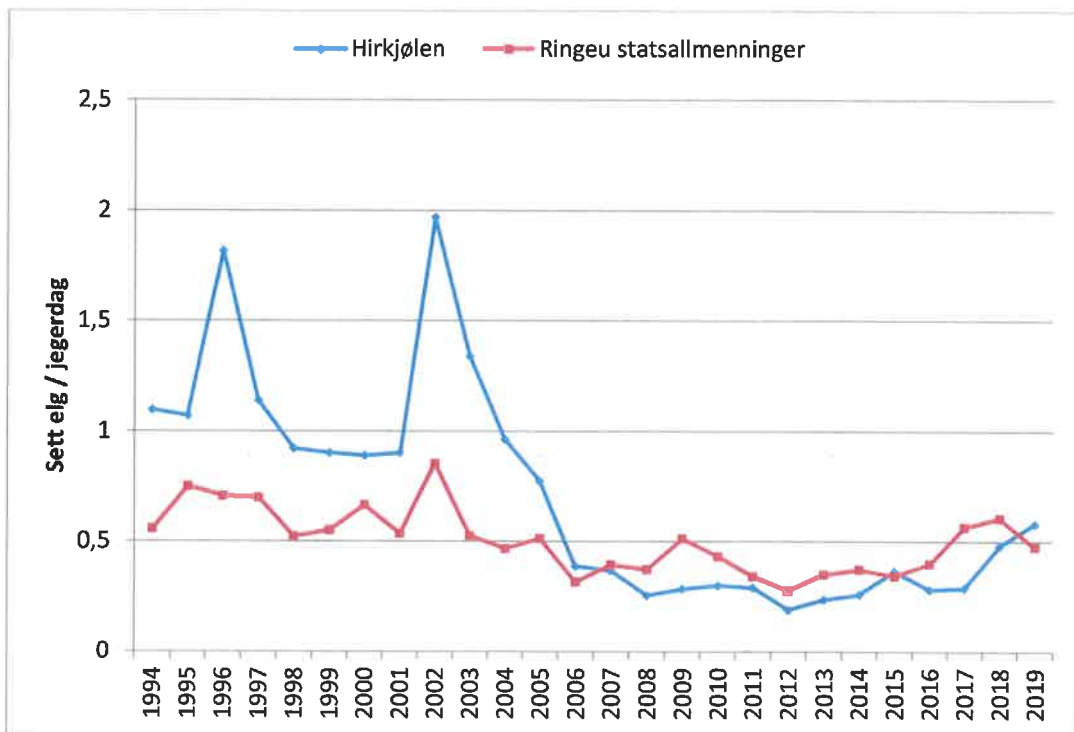


Fig. 2. Sett elg per jegerdag i Ringeu statsallmenninger totalt og Hirkjølen (Storfjellet, Reinsfjellet og Åsdalstangen) 1994 – 2019.

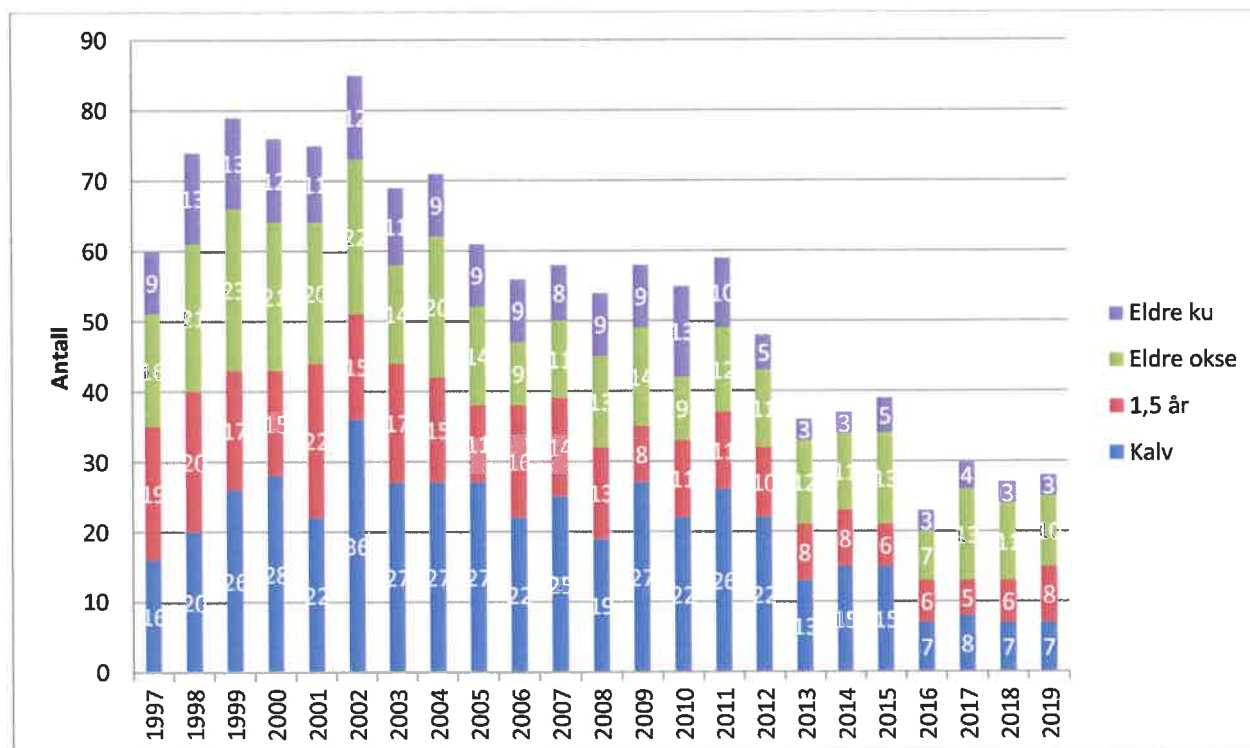


Fig. 3. Prosentvis fordeling av skutte dyr i Ringebu statsallmenninger 1997 - 2019.

### Kvote 2020

Den totale kvoten for 2020 er den samme som i 2019, på 35 dyr, med samme fordeling mellom jaktfeltene som i fjor.


Jaktfelt	Antall dyr					Sum
	Kalv/1,5 år	1,5 år	Småokse	Okse	Ku	
Imsdalen Sør	1	2	1	1		5
Reinsfjellet		1	2			3
Storfjellet		1	2			3
Kongsvangen	4		1	1	1	7
Samdalen	4		1	1	1	7
Åsdalstangen	1	2	2	1		6
Ringebu Østfjell	1		2	1		4
<b>Sum</b>	<b>11</b>	<b>6</b>	<b>11</b>	<b>5</b>	<b>2</b>	<b>35</b>

**Fordeling i prosent**      31,4 %    17,1 %      31,4 %    14,3 %    5,7 %    100,0 %

**Kalver og 1,5 år**  
48,6 %

**Eldre**  
51,4 %

Under jakta tildeles tilleggsdyr til jaktlaga etter hvert som de nærmer seg eller har full kvote. Sammensetningen av tilleggsdyrene og hvilke jaktlag som får tilleggsdyr, avhenger av hvordan fellingsresultatene hos det enkelte jaktlag og samlet for valdet er til enhver tid.



## RINGEBU ØSTFJELL, IMSDALEN OG HIRKJØLEN STATSALLMENNINGER

### DRIFTSPLAN FOR ELG 2018 – 2021

#### 1. Område/areal:

Driftsplanen for elg omfatter følgende områder og areal:

Statsallmenning	Totalareal (daa)	Tellende areal (daa)
Ringebu Østfjell	342 000	53 000
Imsdalen	131 000	94 000
Hirkjølen	97 000	47 000
<b>SUM</b>	<b>570 000</b>	<b>194 000</b>

#### 2. Planperiode:

Planen er satt opp for 4 år; 2018, 2019, 2020 og 2021.

#### 3. Målsetting

Driftsplanen retter seg etter og har innarbeidet nasjonale og kommunale målsettinger og retningslinjer, og har formulert følgende målsettinger for valdet i planperioden:

- Forvaltningen ønsker å påvirke elgstammen på en slik måte at en oppnår en sunn og produktiv bestand som utnytter beitepotensialet i allmenningene og tilgrensende områder.
- Dreie avskyting mot dyr som har liten verdi for gjenværende bestand, og verne om gode produksjonsdyr.
- I løpet av perioden er det et mål at data fra Sett elg-skjemaene skal vise:
  1. Sett elg per jegerdagsverk mindre enn 0,5
  2. Jegerdagsverk per felt elg ikke under 10
  3. Ku per okse 1,3-2,2
  4. Kalv pr ku ikke under 0,5
  5. Kalv pr kalvku ikke under 1,1
- Årlige møter med kommune og nabovald for utveksling av status.
- Vurdere metoder for vegetasjonskartlegging i allmenningene, med mål om å gi mer kunnskap om beitetilgangen.

#### 4. Vurdering av bestand

Med bakgrunn i fellingsresultatene og "Sett elg"-data ser vi at antall dyr i bestanden og fellingen er redusert i forhold til toppårene på slutten av 90-tallet og rundt år 2000 (fig. 1). Med unntak av 2009, 2010 og 2017 har sett elg/jegerdagsverk ligget på under 0,4 i de tre siste fireårs periodene. De to siste årene har nivået steget til 0,56 siste år.

I perioden 2005-2011 ble det felt mellom 54 og 61 dyr hvert år. Etter den tid har fellingstallet gått ned til bunnivået på 23 dyr i 2016, får så å øke til 30 dyr i 2017. Ser en på antall jegerdagsverk per felte elg (figur 2), har det økt de siste årene. Fram til 2006 brukte jaktlagene under 10 dagsverk per felte elg. Etter det har innsatsen økt med minkende antall felte elg (25 dagsverk per felte elg i 2016).

Nedgangen i sett og felt elg er størst i Hirkjølen og Imsdalen. Dette henger nok sammen med at mye av elgen vi har i disse områdene i jakta trekker ned i Stor- Elvdal på senhøsten, hvor det har vært lang jakttid og høye kvoter i lang tid. I tillegg har det vært forskjellig avskyttingsmodeller på Stor-Elvdalsida og i allmenningene, med liten kalve-andel og høy enslig ku-andel i øst, mot høyere kalve-andel og lav ku-andel i allmenningene.

Forholdet sett ku per okse var i siste periode 1,7. Variasjonen mellom år er imidlertid stor, fra 1,0 til 2,03 (fig. 4). I elgbestander i Norge varierer dette forholdet normalt mellom 1,5 og 2. Kommunen anbefaler at sett ku per okse bør ligge innenfor 1,3-2,2. Forholdet kalv per ku varierer mindre mellom år. De siste fem årene utmerker seg imidlertid med kalv per ku under 0,5 (0,42 siste år). Dette er under anbefalt grense for bestanden og må følges med.

#### 5. Felling i perioden

Det søkes om en kvote på totalt 200 dyr i perioden 2018-2021. I starten av perioden deles det i ut i underkant av 50 dyr per år. Ved behov kan kvoten økes mot slutten av perioden.

**ca 15 % eldre ku (2 ½ år og eldre)**  
**ca 25 % eldre okse (2 ½ år og eldre)**  
**ca 60 % kalv/ungdyr**

- Det legges opp til en differensiert kvote innen allmenningene, der østlige terreng i utgangspunktet får utdelt forholdsvis mindre kalv enn vestlige. Dette kompenseres med ungdyrkvote og småoksekvote.
- En tar sikte på et fortsatt skånsomt uttak av produktive kyr og store okser. Ku med tvillingkalver er fredet i hele jakta.
- Okser med en pigg på hver side regnes som ungdyr uansett alder. Takker/utvekster mindre enn 2,5 cm telles ikke.  
Småokse: okse (uansett alder) med 2 eller færre tagger på den ene gevirstangen (ingen begrensing på andre siden). Tagger mindre enn 2,5 cm telles ikke.
- Hanndyrprosenten bør være 60 % i planperioden (64 % i perioden 2014-2017).

Fellingsresultater og stammens sammensetning vil være faktorer som vurderes når kvoten fordeles på jaktfeltene for det enkelte år.

## **6. Gjennomføring av planen**

### **A. Grunnkvote**

Fjellstyret fordeler ca 85 % av kvoten på de enkelte jaktfelt før jakta etter følgende fordeling:

- ca 5 % eldre ku
- ca 15 % eldre okse
- ca 30 % småokse
- ca 50 % kalv/ungdyr

Under jakta tildeles tilleggsdyr til jaktlaga etter hvert som de nærmer seg eller har full kvote. Sammensetningen av tilleggsdyrene og hvilke jaktlag som får tilleggsdyr, avhenger av hvordan fellingsresultatene hos det enkelte jaktlag og samlet for valdet er til enhver tid.

### **B. Avskytingsprofil/prissystem**

Det legges opp til en fast pris på kr 80 per kg for alle typer dyr. Lette dyr faktureres med halv pris:

Kalv under 45 kg:	kr 40,00/kg
Ungdyr under 90 kg:	kr 40,00/kg
Eldre dyr under 140 kg:	kr 40,00/kg

Jegerne skal oppfordres til å tenke forvaltning og bestandspleie under jakta ved å velge ut dyr som har liten verdi for den gjenværende bestand. Priser kan justeres under planperioden.

### **C. Jakttid**

Det legges opp til jakttid fra 25.9.-31.10, men med mulighet for lenger jakttid dersom bestandssituasjonen og tilgjengeligheten i allmenningene tillater det.

### **D. Kontrakt med jaktlaga**

Det inngås skriftlig kontrakt mellom jaktlaga og Ringebu Fjellstyre, hvor kontrakt med vedlegg til denne inneholder:

- Kvote og priser på grunnkvote og priser på tilleggsdyr
- Tilleggsavgifter og sanksjoner ved feilskyting og/eller overtredelse av/brudd på kontrakt
- Generelle regler for elg- og hjortejakt på statsallmenning
- Viltlov og forskrifter
- Rapporteringsplikt til oppsynet ved felling samme dag som dyret er felt
- Plikt til å kunne påvise fellingssted
- Avtale om at alle dyr skal veies iht. fjelloppsynets veierutiner
- Rapporteringsplikt ved feilskyting og/eller skadeskyting
- Oppsyn og kommunal viltforvaltning; Navn, adresser, tlf.nr. m.m.
- Avtale om innlevering av Sett elg-skjema og kjever til Ringebu kommune

### **E. Tilleggsdyr, vektgrense, feilskyting**

*Tilleggsdyr:*

Tilleggsdyr kan pålegges jaktlaget gjennom hele jakta.

#### *Vektgrense:*

Det settes ingen vektgrense mellom eldre dyr/ungdyr. Alle voksne kyr (2 ½ år og eldre) belastes kvota for eldre dyr. Okser med en pigg på hver side regnes som ungdyr uansett alder. Takker/utvekster mindre enn 2,5 cm telles ikke.

Definisjon småokse: okse (uansett alder) med 2 eller færre tagger på den ene gevirstangen (ingen begrensning på andre siden). Tagger mindre enn 2,5 cm telles ikke.

#### *Tilleggsavgifter ved feilskyting:*

Tillegget gjelder både grunnkvote og tilleggsdyr, og er et tillegg til prisen på grunnkvota.

Eldre ku 150-170 kg i stedet for kalv/ungdyr/eldre okse + kr 10,- per kg for hele dyret

Eldre okse 150-170 kg i stedet for kalv/ungdyr/eldre ku + kr 10,- per kg for hele dyret

Eldre ku over 170 kg i stedet for kalv/ungdyr/eldre okse + kr 25,- per kg for hele dyret

Eldre okse over 170 kg i stedet for kalv/ungdyr/eldre ku + kr 25,- per kg for hele dyret

Eldre okse med mer enn to tagger på den siden med færrest tagger i stedet for småokse:

+ kr 25,- per kg for hele dyret. Geviret inndras til fordel for fjellstyret.

Grove feilskytinger vil føre til strengere reaksjonsformer, i tillegg til ovenfor nevnte tilleggsavgifter. Jeger og/eller jaktlag kan utelukkes fra jakt, og kontrakt kan bli hevet.

Fjellstyrenes sanksjoner for brudd på viltlov/-forskrifter, kontrakt, generelle bestemmelser og søknadsskjema gjelder.

#### *Feilskyting/skadeskyting:*

All feilskyting skal ha rapport fra skytter(e) og oppsyn. Skadeskyting som fører til ettersøk påfølgende dag, og/eller skadeskyting hvor dyret ikke finnes igjen skal ha rapport fra skytter(e) og oppsyn.

## **7. Informasjon til jaktlaga**

Jaktlag informeres årlig vedrørende bestandssituasjon og bakgrunn for kvotetildelinger. Det enkelte jaktlag vil under jakta ha en jaktlederperm som følger jaktfeltet. Denne inneholder lover, forskrifter og bestemmelser som gjelder. I tillegg generell informasjon om jakt, kopi av driftsplan, sett elg-skjema, kjevelapper m.m.

## **8. Tiltak i planperioden**

- Opprettholde en god og effektiv oppsynsordning under jakta.
- Årlige møter med kommune og nabovald for utveksling av status.
- Aldersbestemmelse av alle felte dyr gjennom innsamling og undersøkelser av kjever.
- Gjennomføre egne vegetasjonskartlegging allmenningene.
- I samarbeid med elgjegere og andre holde oversikt med trekkruter og størrelsen på elgstamma som oppholder seg i statsallmenningen under jakta og gjennom vinteren, samt hvilke områder som blir benyttet om vinteren.

## **9. Bakgrunnsmateriale for planen**

- Sett elg- data 1988 – 2017
- Felt elg 1988 – 2017
- Gjennomsnittsvæker for felt elg 1993 – 2017
- Solbraa, K. 2005. Elgbeitetakseringer i Atndal og naboområder. Rapport for 2002 til 2004.
- Solbraa, K. 2008. Elg i Atndal og naboområder. Forvaltning av elg og skog
- Solbraa, K. 2009. Elg i Atndal – beiteskader, kalvefrekvenser og kalveskyting
- Ringebru kommune 2014. Retningslinjer for forvaltning av elg, hjort, rådyr og bever i Ringebru 2014-2018.
- Direktoratet for naturforvaltning 2009. Strategi for forvaltning av hjortevilt.





## **Ringebu Fjellstyre**

---

**Fra:** Ola Idar Løkken <oio@statskog.no>  
**Sendt:** 30. juni 2020 14:53  
**Kopi:** Ringebu Fjellstyre  
**Emne:** 20/5394-2 Strøm Vinjevegen SA  
**Vedlegg:** Strøm Vinjevegen SA.docx.pdf; Skjerm bilde 2020-06-07 kl. 11.44.04.png

Se vedlagte saksdokumenter



Thore Lie

**Vår ref.**  
20/5394- 2

**Deres ref.**

**Vår dato**  
30.06.2020

**Vår saksbehandler**  
Ola Idar Løkken  
911 02 012, oio@statskog.no

### **Strøm Vinjevegen SA**

Det søkes om grunneiers tillatelse til å legge kabelgrøft på sør-siden av Friisvegen fra innkjøring til Skjerdingsgen og opp til Vinjevegen i forbindelse med oppsetting av ny bom på Vinjevegen.

Statskog er positiv til at det settes opp elektronisk bom som sannsynligvis vil øke bominntektene til Vinjevegen. Bommen trenger strøm og nærmeste tilknytningspunkt er vis a vis innkjøringa til Skjerdingsgen.

Statskog gir grunneiers tillatelse til å legge kabelgrøft som vist på karstskisse til Vinjevegen SA. Normalt gis slik tillatelse med forutsetning om at grøfta legges i vegskulder. Langs Friisvegen på denne strekningen er det såpass mye stein etter vegbyggingen, som gjør det vanskelig å legge grøfta på vegskulder. Tillatelsen gis derfor utenfor vegskulder for at grøfta kan legges forsvarlig.

Det forutsettes at Vinjevegen SA tar ansvaret for at terrengingrepet blir så lite og skånsomt som mulig og at det ryddes opp fortløpende langs grøfta. Lauvtrær kan hugges, fjernes og kvist må ryddes langs traseèn.

Med hilsen

Ola Idar Løkken

*Dette dokumentet er elektronisk signert*

Vedlegg: 1

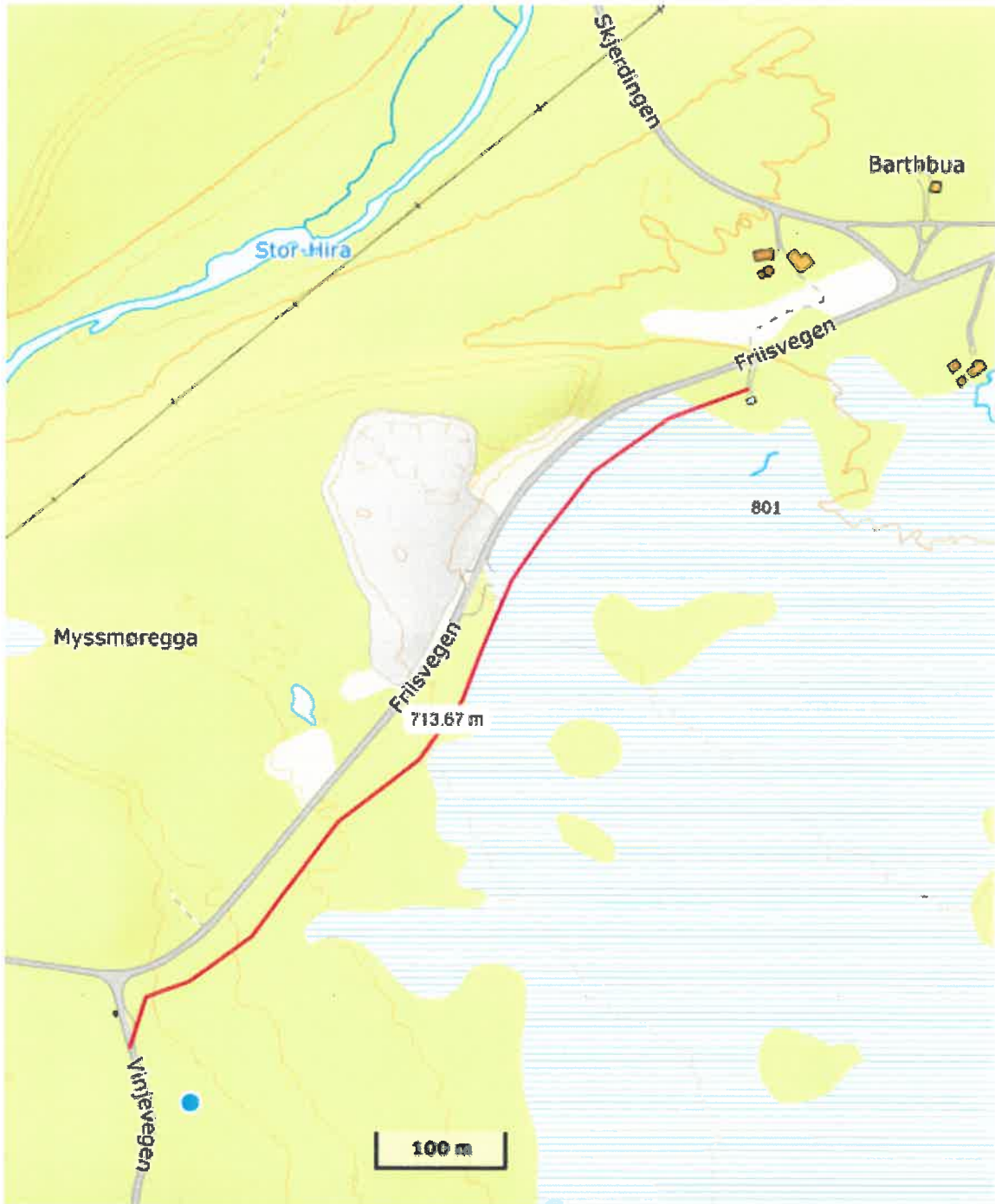
Kopi til:  
RINGEBU FJELLSTYRE

Hanstadgaten 2

2630

RINGEBU







## Ringebu Fjellstyre

---

**Fra:** Paul Lutnaes  
**Sendt:** 1. juli 2020 10:07  
**Til:** Ringebu Fjellstyre  
**Emne:** VS: Utkast til svar på Gålavegens henvendelse  
**Vedlegg:** 2020-06-30 Samarbeidsavtale IV og GV.docx

### Referatsak

**Fra:** Harald Huse [<mailto:harald@imsdalen.no>]  
**Sendt:** onsdag 1. juli 2020 09:48  
**Til:** Vegeier Imsdalsvegen  
**Emne:** Sv: Utkast til svar på Gålavegens henvendelse

Ser at jeg ikke har sendt ut avtalesforslaget.  
Vedlagt er avtalen som Odd og jeg ble enige om.

--  
Med hilsen

Harald Huse  
Leder Imsdalsvegen

*Denne e-posten med vedlegg er beregnet for den institusjon eller person den er rettet til og kan være belagt med lovbestemt taushetsplikt. Dersom e-posten er mottatt ved en feil, vennligst kontakt avsender og slett informasjonen fra systemet.*

----- Original Melding -----  
**Fra:** "Harald Huse" <[harald@imsdalen.no](mailto:harald@imsdalen.no)>  
**Til:** "Vegeier Imsdalsvegen" <[vegeier@imsdalen.no](mailto:vegeier@imsdalen.no)>  
**Sendt:** 30.06.2020 18.58.20  
**Emne:** Sv: Utkast til svar på Gålavegens henvendelse

God kveld

Da er denne saken løst, jeg har hatt et møte med Odd Grundt og vi har blitt enige om at vi tar betalt for hver vår veg.

"Gjennomgangsbilletter" eksisterer ikke lenger, Gålavegen står fritt til å kreve avgift begge veger slik som vi gjør. Avtalen er i hovedsak slik som den ble sendt ut til dere, jeg sender kopi av underskrevet avtale når den er klar.

God sommer!

--  
Med hilsen

Harald Huse  
Leder Imsdalsvegen

*Denne e-posten med vedlegg er beregnet for den institusjon eller person den er rettet til og kan være belagt med lovbestemt taushetsplikt. Dersom e-posten er mottatt ved en feil, vennligst kontakt avsender og slett informasjonen fra systemet.*

----- Original Melding -----  
**Fra:** "Harald Huse" <[harald@imsdalen.no](mailto:harald@imsdalen.no)>  
**Til:** "Vegeier Imsdalsvegen" <[vegeier@imsdalen.no](mailto:vegeier@imsdalen.no)>

Sendt: 14.06.2020 20.30.38

Emne: Utkast til svar på Gålavegens henvendelse

God kveld, beklager forstyrrelsen.

Jeg har sendt til alle eierne av Imsdalsvegen et utkast på svar til Gålavegens henvendelse.

Jeg ber om at dere leser igjennom e-posten og svarer meg på e-post (altså skiftelig) i løpet av morgendagen (senest) om dere er enige i min måte å jobbe videre med saken på.

Igjen, beklager maset men jeg vil gjerne få avsluttet denne saken og helst vil jeg at den skal resultere i et godt samarbeid med Gålavegen da uvennskap ikke gagnar noen

--

Med hilsen

Harald Huse

*Denne e-posten med vedlegg er beregnet for den institusjon eller person den er rettet til og kan være belagt med lovbestemt taushetsplikt. Dersom e-posten er mottatt ved en feil, vennligst kontakt avsender og slett informasjonen fra systemet.*



Virusfri. [www.avq.com](http://www.avq.com)



# **SAMARBEIDSAVTALE**

## **GÅLAVEGEN (975 550 907) OG IMSDALSVEGEN (923 639 683)**

Ved inngåelse av denne avtale er Gålavegen og Imsdalsvegen enig om at:

1. Alle tidligere avtaler (muntlige og skriftlige) samt forpliktelser er satt ut av kraft.
2. Jordskifterettsdommen fra 1998 som stadfester fordelingen av inntekter mellom partene anses som innfridd ved denne avtalen, ved eventuell tvister skal jordskiftedommen fra 1998 legges til grunn hvis partene ikke oppnår enighet.
3. Partene står fritt til selv å avgjøre hvordan innkrevingen av avgifter for sin del skal gjøres. Partene tar ikke betalt for passering av fylkesgrensen, kun egen strekning.
4. Partene står fritt i om de vil kreve avgift ved inn og/eller utpassering ved egen bom.
5. Partene skal så lange det er praktisk mulig være samsnakkert om prisnivået.
6. Partene forplikter seg til å holde sine respektive strekninger i forsvarlig og kjørbar stand så lenge vegen er åpen for gjennomkjøring.
7. Veien skal være åpen for gjennomkjøring så langt forholdene tillater det, ved behov for stenging skal det varsles og nødvendig informasjon henges opp ved innkjøring på begge sidene. Den som har behov for å stenge veien sørger for varsling/oppslag.
8. Under vinteren brøytes deler av vegen, partene varsler på sin side om hva som brøytes/stenges ved oppslag.
9. Avtalen er gyldighet så lenge ingen av parten krever den reforhandlet, avtalen er gyldig til enighet om ny avtale er oppnådd.

Imsroa 26 juni 2020

Odd Grundt  
Leder Gålavegen

Harald Huse  
Leder Imsdalsvegen



**Ringebu Fjellstyre**

---

**Fra:** Christian Hillmann <christian.hillmann76@gmail.com>  
**Sendt:** 5. juli 2020 13:30  
**Emne:** Invitasjon til Villreinrådets fagdag 21. - 22. oktober i Bykle  
**Vedlegg:** Program fagdag villrein 2020.pdf

Hei,

Selv om jeg vet at mange har gått ut i ferie, så sender vi likevel ut en invitasjon nå – og så får dere i tillegg en påminnelse i august.

Styret i Villreinrådet har endelig gleden av å invitere alle til årets fagdag, fra 21. – 22. oktober (fra lunsj til lunsj). Fagdagen ble som kjent utsatt pga den uavklarte situasjonen med korona.

Samlingen avholdes på Bykle hotell i Bykle. Det er som alle vet fortsatt behov for å ha noen tiltak knyttet til korona, og hotellet vil ta de hensynene som trengs og i tråd med løpende anbefalinger. Men det går ikke utover oppholdet. Tvert om så legges det nå opp til en ekstra fin middag med flere retter, servering og god drikke til maten. Så vi håper at dere er klar for dette nå!

I år har styret blant annet valgt å legge vekt på den store utfordringen knyttet til hyttebygging i villreinområder. Vi får flere eksempler og foredrag knyttet til den problematikken. Vi får også informasjon om de lokale villreinområdene Setesdal-Ryfylke og Setesdal-Austhei, om lokal «adaptiv» løypeforvaltning og om verdiskapingsprosjektet Fjellreinskolen. Og det blir en befaring ut til området Store Urar med god orientering fra Norsk Villreinsenter. Også på bussen så vil det være «korona-tiltak» og med god plass til alle. Før middag så blir det noen smakebiter fra Setesdalskulturen og visstnok med både stev og dans.

Det er mye nytt som skjer innenfor villreinforvaltning nå – og spesielt med tanke på kvalitetsnormen som akkurat er vedtatt av regjeringen. Politisk ledelse i Klima – og Miljødepartementet vil være tilstede og holde innlegg, og Miljødirektoratet, samt Landbruk – og Matdepartementet vil orientere om alt det nye som er på gang. Vi får også en oppdatering på det som skjer og har skjedd innenfor vilthelse.

Total kostnad (inkludert fullpensjon, tre-retters "festmiddag" m. drikke/vin, to lunsj, busstur og møtemat) kommer på kun 2 500,-. Dette gjøres opp med hotellet ved avreise.

Påmelding er til meg (e-post, evt. telefon) og **påmeldingsfrist settes til 1. oktober**. Jeg kommer nok også til å sende et par påminnelser om påmeldingen etter sommeren

Jeg trenger navn, tlf. nummer og e-postadresse til alle påmeldte. Er det noen spesielle mathensyn som må tas, så si ifra om det.

**Og så en veldig viktig ting: Husk å videresende invitasjonen til alle dere kan tenke dere å være interessert. Kjempefint om dere kan ordne det!**

Ta gjerne kontakt på e-post om dere har spørsmål.

Hilsen Christian Hillmann, tlf 90152571





Villreintrådet i Norge

## FAGDAG VILLREIN 2020

BYKLE FJELLHOTELL 21. – 22. OKTOBER, FRA LUNSJ TIL LUNSJ

21. OKTOBER

12:00 - 13:00	LUNSJ	
13:00 - 13:10	ÅPNING	ENDRE LÆGREID, LEDER AV VILLREINRÅDET
13:10 - 13:30	BYKLE KOMMUNE – VILLREIN, NÆRINGSUTVIKLING OG HYTTEBYGGING	JON ROLF NÆSS, ORDFØRER
13:30 - 14:00	NYTT OM VILLREIN FRA REGJERINGEN	STATSSEKRETÆR MAREN HERSLETH HOLSEN, KLIMA – OG MILJØDEPARTEMENTET
14:00 - 14:20	INTRO HYTTEBOLK	TORGEIR W. SKANCKE
14:20 - 14:40	HYTTEBYGGING I VILLREINOMRÅDER SISTE FEM ÅR	TRINE HÅGENSEN, STATISTISK SENTRALBYRÅ
	PAUSE/HENTING AV TURKLÆR	
15:00 - 15:10	SETESDAL RYFYLKE VILLREINOMRÅDE	KRISTIAN EIKEN OLSEN
15:10 - 15:20	SETESDAL AUSTHEI VILLREINOMRÅDE	SVEIN EKRE
15:20 - 15:40	HYTTEBYGGING OG ADAPTIV LØYPEFORVALTNING I SR OG SA	JØRN T. HAUG
15:40 - 16:00	VERDISKAPINGSPROSJEKTET «FJELLREINSKOLEN»	RAGNHILD BJÅEN & TOVE HERTZBERG
16:00 - 16:30	BUSSTUR TIL STORE URAR MATBIT OG ORIENTERING I BUSS OM TEMAET FOR BEFARINGEN	ANDERS MOSSING/OLAV STRAND
16:30 - 17:30	BEFARING STORE URAR, MED OMVISNING	ANDERS MOSSING/OLAV STRAND
17:30-18:00	BUSS TIL HOTELLET	
19:00	SETESDALSKULTUREN MED STEV OG DANS	
20:00	FESTMIDDAG	

## 22. OKTOBER

09:00 - 09:20	NYTT FRA MILJØDIREKTORATET DIGITALISERING AV VILLREINFORVALTNINGEN	ERIK LUND, MILJØDIREKTORATET
09:20 - 09:40	STATUS KVALITETSNORM VILLREIN	VEMUND JAREN, MILJØDIREKTORATET
09:40 - 10:00	NYTT FRA LANDBRUK – OG MATDEPARTEMENTET	ARNE SANDNES
	PAUSE	
10:15-10:45	SJUKDOM OG HELSEOVERVÅKING HOS VILLREIN	BJØRNAR YTREHUS, NINA
10:40-11:10	STATUS FOR FORSKNING VILLREIN – FERDSEL	VEGARD GUNDERSEN
11:10-11:30	ÅPEN POST, OPPSUMMERING OG AVSLUTNING	ENDRE LÆGREID OG TOR PUNSVIK
11:30	LUNSJ	

**PÅMELDINGSLISTE**

1		
2		
3		
4		
5		
6		
7		
8		
9		
10		
11		
12		
13		
14		
15		
16		
17		
18		
19		
20		
21		
22		
23		
24		
25		
26		
27		
28		

29		
30		
31		
32		
33		
34		
35		
36		
37		
38		
39		
40		
41		
42		
43		
44		
45		
46		
47		
48		
49		
50		
51		
52		
53		
54		
55		
56		
57		
58		



59		
60		
61		
62		
63		
64		
65		
66		
67		
68		
69		
70		
71		
72		
73		
74		
75		
76		
77		
78		
79		
80		
81		
82		
83		
84		
85		
86		
87		
88		

89		
90		
91		
92		
93		
94		
95		
96		

## Ringebu Fjellstyre

---

**Fra:** Helgesen, Rannveig <FMHErhe@fylkesmannen.no>  
**Sendt:** 9. juli 2020 13:06  
**Til:** Åmot Kommune  
**Kopi:** 'jesper.engel@amot.kommune.no'; videlgen@hotmail.com; Postmottak FMOV; Stor-Elvdal Kommune; Øyer kommune; Ringsaker Kommune; Lillehammer kommune; Hamar Kommune; 'postmottak@loten.kommune.no'; Elverum Kommune; 'postmottak@ringebu.kommune.no'; Øyer Fjellstyre; Ringebu Fjellstyre; Ole Knut Steinset; Stein Arne Brendryen; Erik Ola Helstad; Mattilsynet (post@mattilsynet.no); Mattilsynet Mjøsområdet; Mattilsynet region øst; Politiet i Hedmark (post.innlandet@politiet.no)  
**Emne:** Tillatelse til skadefellingsforsøk på en ulv i deler av Åmot, Stor-Elvdal, Øyer, Ringsaker kommuner m.fl - forlengelse og utvidelse av fellingsområde  
**Vedlegg:** 20-7144 Tillatelse til skadefellingsforsøk på en ulv i deler av Åmot, Stor-Elvdal, Øyer, Ringsaker m.fl. - forlengelse.pdf

Hei

Se vedlagte brev med tillatelse til skadefellingsforsøk på en ulv i deler av Åmot, Stor-Elvdal, Ringebu, Øyer, Lillehammer, Ringsaker, Hamar, Løten og Elverum kommuner. Tillatelsen er forlenget til 20. juli kl. 12:00 og fellingsområdet er utvidet til også å gjelde Stor-Elvdal og Ringebu kommuner til Friisvegen.

Med vennlig hilsen

**Rannveig Helgesen**  
seniorrådgiver



**Fylkesmannen i Innlandet**

Telefon: 62 55 11 75

E-post: [fmherhe@fylkesmannen.no](mailto:fmherhe@fylkesmannen.no)

Web: [www.fylkesmannen.no/in](http://www.fylkesmannen.no/in)





Åmot kommune

Saksbehandler, innvalgstelefon

Rannveig Helgesen, 62 55 11 75

## Tillatelse til skadefellingsforsøk på ulv i deler av Åmot, Stor-Elvdal, Ringebru, Øyer, Lillehammer, Ringsaker, Hamar, Løten og Elverum kommuner - forlenget virketid og utvidet fellingsområde

Vi viser til Fylkesmannens brev av 22.6.2020 med skadefellingstillatelse på en ulv i deler av Åmot, Stor-Elvdal, Øyer, Lillehammer, Ringsaker og Hamar kommuner. Videre viser vi til Fylkesmannens brev av 29.06.2020 vedrørende utvidelse av fellingsområdet til også å gjelde deler av Løten og Elverum, samt til Fylkesmannens brev av 01.07.2020 vedrørende forlengelse av virketid og utvidelse av skadefellingstillatelsen til å gjelde for inntil to dyr.

Den 21. juni ble det gitt skadefellingstillatelse på en ulv i nevnte område med bakgrunn i dokumenterte ulveskader på sau. I Fylkesmannens vurdering ble det vist til at det er sluppet et stort antall dyr i området, og at det fortløpende slippes ytterligere dyr. Det var den 30.6. dokumentert 18 sau tatt av ulv ved Horta i Åmot kommune (i perioden 20.-21. juni), 5 sau tatt av ulv ved Birkebeinervegen i Stor-Elvdal kommune (i perioden 21.-22. juni), 3 sau tatt av ulv ved Furnes i Ringsaker kommune (27. juni), 6 dyr tatt av ulv i Løten 30. juni, samt 3 dyr tatt av ulv i Hovddalen i Åmot kommune i samme tidsrom (30. juni) som ulveskadene i Løten. I tidsrommet etter 30. juni er det påvist ytterligere 1 dyr tapt til ulv i Åmot, 2 dyr tapt til ulv i Ringsaker og 10 dyr tapt til ulv i Løten. Det vil si at det totalt er 48 dyr påvist tapt til ulv innenfor fellingsområdet siden 21. juni. En ulv ble felt på skadefelling i Løten kommune den 4. juli.

Det ble i løpet av kvelden 8.juli og natt til 9.juli oppdaget flere nye skader nord i Øyer kommune, nær grensa til Stor-Elvdal og Ringebru kommuner.

Med bakgrunn i nye skadetilfeller og hendelsesforløp, og ut fra områdets betydning som beitemark, samt potensialet for framtidige skader dersom ulven fortsatt oppholder seg i området, utvider Fylkesmannen fellingsområdet og forlenger virketiden for skadefellingstillatelsen.

**Fylkesmannen fatter vedtak om utvidet fellingsområde og forlenget virketid for skadefellingstillatelsen gitt i brev av 22. og 29.6. og 01.07.2020. Tillatelsen gis med samme vilkår, med unntak av punkt 1, 2 og 4 som endres slik:**



1. Fellingsområdet er avgrenset til de deler av Åmot, Stor-Elvdal, Ringeby, Øyer, Lillehammer, Ringsaker, Hamar, Løten og Elverum kommuner som ligger nord og vest for rv. 25/3, nord og øst for E6 og sør for fv. 2204 (Friisvegen).
2. Fellingstillatelsen gjelder felling av en – 1 - ulv i tidsrommet 9.7.2020 kl. 12:00 til 20.7.2020 kl. 12:00.
4. I henhold til rowiltforskriften § 9a skal deltakere fra det kommunale fellingslaget få godtgjøring for den tid som er benyttet til fellingsforsøk. Fylkesmannen legger til grunn at fellingsforsøket skal gjennomføres på en effektiv og hensiktsmessig måte. Det settes av ytterligere en ramme på **inntil kr 75 000,-**. Utgangspunktet er en sats på kr 1 600,- pr deltaker pr døgn. Jf, forskriften §9 gis det i tillegg tilsagn om **inntil kr. 10 000,-** til dokumenterte utgifter i samband med fellingsforsøket (kjøring, bompenger etc., ikke lønn). Godtgjøring for eventuell beredskapsvakt og beredskapsmidler faller utenfor godtgjøringsordningen. Ordningen kan heller ikke brukes til kompensasjon til kommunene for utgifter i forbindelse med administrasjon av skadefellingslagene. Likeledes faller godtgjøring for bruk av hund, innkjøp, forsikring og utgifter ved hundehold utenfor ordningen. Kommunene skal også beregne feriepenger og arbeidsgiveravgift, og dette skal kommunen dekke innenfor de nevnte rammen fra Fylkesmannen. Rammene er absolutte. Dersom det er ekstraordinære omstendigheter som gjør at fellingene ikke kan gjennomføres innenfor den økonomiske rammen, må kommunen ta kontakt med Fylkesmannen og avtale dette i forkant.

Total ramme siden skadefellingstillatelsen ble gitt den 22. juni og forlenget den 30. juni er nå kr. 255 000,-.

Fylkesmannen minner også om at det er satt krav til at ansvarlig for fellingsforsøket legger inn rapport fra fellingsforsøket på [www.miljøvedtak.no](http://www.miljøvedtak.no)

Vedtaket er fattet med hjemmel i Lov av 19. juni 2009 nr. 100 om forvaltning av naturens mangfold (naturmangfoldloven) § 18 første ledd bokstav b, jf. forskrift 18. mars 2005 nr. 242 om forvaltning av rovvilt (roviltforskriften), § 9, jf. §§ 1, 8 og 13. Fylkesmannen viser til at vedtaket er et enkeltvedtak som kan påklages etter bestemmelsene i Lov om behandlingsmåten i forvaltningssaker, av 10.2.1967, § 28. Klagefristen er **tre – 3 – uker** fra mottakelsen av dette brev. Eventuell klage på vedtaket skal stiles til Miljødirektoratet, men sendes via Fylkesmannen.

Med hilsen

Steinar Fossum (e.f.)  
Fung. avdelingsdirektør

Rannveig Helgesen  
seniorrådgiver

*Dokumentet er elektronisk godkjent*



Kopi:

Fellingsleder i Åmot kommune

Fylkesmannen i Oslo og Viken

Stor-Elvdal kommune

Øyer kommune

Ringsaker kommune

Lillehammer kommune

Hamar kommune

Løten kommune

Elverum kommune

Ringebu kommune

Øyer fjellstyre

Ringebu fjellstyre

Statens naturoppsyn

Mattilsynet

Politiet





Ref 87/20  
Arkiv 324,1



# VESTOPPLAND OG SØR-GUDBRANDSDAL JORDSKIFTERETT

Dok 623

Ringebu Fjellstyre  
Hanstadgaten 2

2630 Ringebu

Vår referanse  
16-164924REN-JLHM

Dato  
07.07.2020

## **Varsel om innkalling - sak 16-164924REN-JLHM Imsdalsvegen**

Vedlagt følger kopi av innkalling til rettsmøte torsdag 10. september 2020 kl. 0930 i Ringebu rådhus, møterom Vaala som er sendt til din prosessfullmektig.

Du blir med dette varslet om innkallingen.

Med hilsen  
Vestoppland og Sør-Gudbrandsdal jordskifterett

Mona Rindal  
saksbehandler

Vedlegg  
- kopi av innkalling

---

**Postadresse**  
Elvegata 19, 2609 Lillehammer

**Besøksadresse**  
Elvegata 19, Lillehammer

**E-post/Internet**  
jlhmpost@domstol.no  
<http://www.domstol.no/jlhm>

**Organisasjonsnummer**  
974725983  
**Telefon**  
61991500





# VESTOPPLAND OG SØR-GUDBRANDSDAL JORDSKIFTERETT

Dok 618

Advokat Tine Larsen  
Advokatfirmaet DSA AS  
Rådhusgata 24

0151 OSLO

**KOPI**

Vår referanse  
16-164924REN-JLHM

Dato  
07.07.2020

## **Innkalling til rettsmøte - sak 16-164924REN-JLHM Imsdalsvegen**

**Du innkalles til å møte torsdag 10. september 2020 kl. 0930 i Ringebu rådhus, møterom Vaala.**

Kravet gjelder: Regler om sambruk (bruksordning).  
Til behandling: 

- Gjennomgang av utsendte forslag til bruksordning med andelsfordeling og vedtekter.
- Gjennomgang av innkomne merknader.
- Videre arbeid og forventet framdrift i saken.

Nedenfor er det oversikt over hvem som er innkalt. Parten/partene du representerer, får kopi av dette brevet.

Med hilsen  
Vestoppland og Sør-Gudbrandsdal jordskifterett

Mona Rindal  
saksbehandler

Vedlegg  
- partsliste

---

**Postadresse**  
Elvegata 19, 2609 Lillehammer

**Besøksadresse**  
Elvegata 19, Lillehammer

**E-post/Internet**  
jlhmpost@domstol.no  
<http://www.domstol.no/jlhm>

**Organisasjonsnummer**  
974725983  
**Telefon**  
61991500



**Følgende parter er innkalt til møtet**

<b>Parter</b>	<b>Prosessfullmektiger</b>	<b>Kommune</b>	<b>Gnr.</b>	<b>Bnr.</b>	<b>Fnr.</b>	<b>Snr.</b>
Statskog Sf	Advokat Rune Trana	Ringebu (3439)	125	1		0
Harald Huse		Ringebu (3439)	125	3		0
Knut Huse		Ringebu (3439)	125	4		0
Tarald Huse		Ringebu (3439)	125	4		0
Eva Marit Huset		Ringebu (3439)	125	5		0
Hallvard Huset		Ringebu (3439)	125	5		0
Tor Horten Flyen		Ringebu (3439)	125	6		0
Eva Marit Huset		Ringebu (3439)	125	7		0
Hallvard Huset		Ringebu (3439)	125	7		0
Ivar Erik Flyen		Ringebu (3439)	125	8		0
Tor Horten Flyen		Ringebu (3439)	125	9		0
Tor Horten Flyen		Ringebu (3439)	125	10		0
Ringebu Fjellstyre	Advokat Tine Larsen	Ringebu (3439)	125	11		0
Hans Håkon Vestlund		Ringebu (3439)	125	12		0
Tor Horten Flyen		Ringebu (3439)	125	13		0
Ann Kjersti Nybø		Ringebu (3439)	125	14		0
Ivar Erik Flyen		Ringebu (3439)	125	15		0
Paul Stian Grimsgaard		Ringebu (3439)	125	17		0
Geir Henrik Madsen		Ringebu (3439)	125	18		0
Anne Lise Håkonsen						
Harald Huse		Ringebu (3439)	125	19		0
Elin Huse						
Magdalene Dorothea Kierulf		Ringebu (3439)	127	1		0
Thomas Alexander Steffens		Ringebu (3439)	127	2		0
Christian Frederick Steffens		Ringebu (3439)	127	2		0
Egil Alnæs		Ringebu (3439)	127	3		0
Eva Marit Huset		Ringebu (3439)	183	2		0
Hallvard Huset		Ringebu (3439)	183	2		0
Statskog Sf	Advokat Rune Trana	Ringebu (3439)	196	1		0
Ringebu Fjellstyre	Advokat Tine Larsen	Ringebu (3439)	196	1		0
Hirkjølen statsalmenning		Ringebu (3439)	196	1		0
Statskog Sf	Advokat Rune Trana	Ringebu (3439)	197	1		0
imsdalen statsalmenning		Ringebu (3439)	197	1		0
Imsdalen fiskestyre						





Sør-Fron kommune



Ringebu kommune

Ref 88120  
Arkiv 324.4

## Midt-Gudbrandsdal landbrukskontor

Vinjeveien Luvåsen Løypelag Sa  
Støavegen 10  
2408 ELVERUM

Vår ref.  
20/12539

Deres ref.

Arkiv  
K01

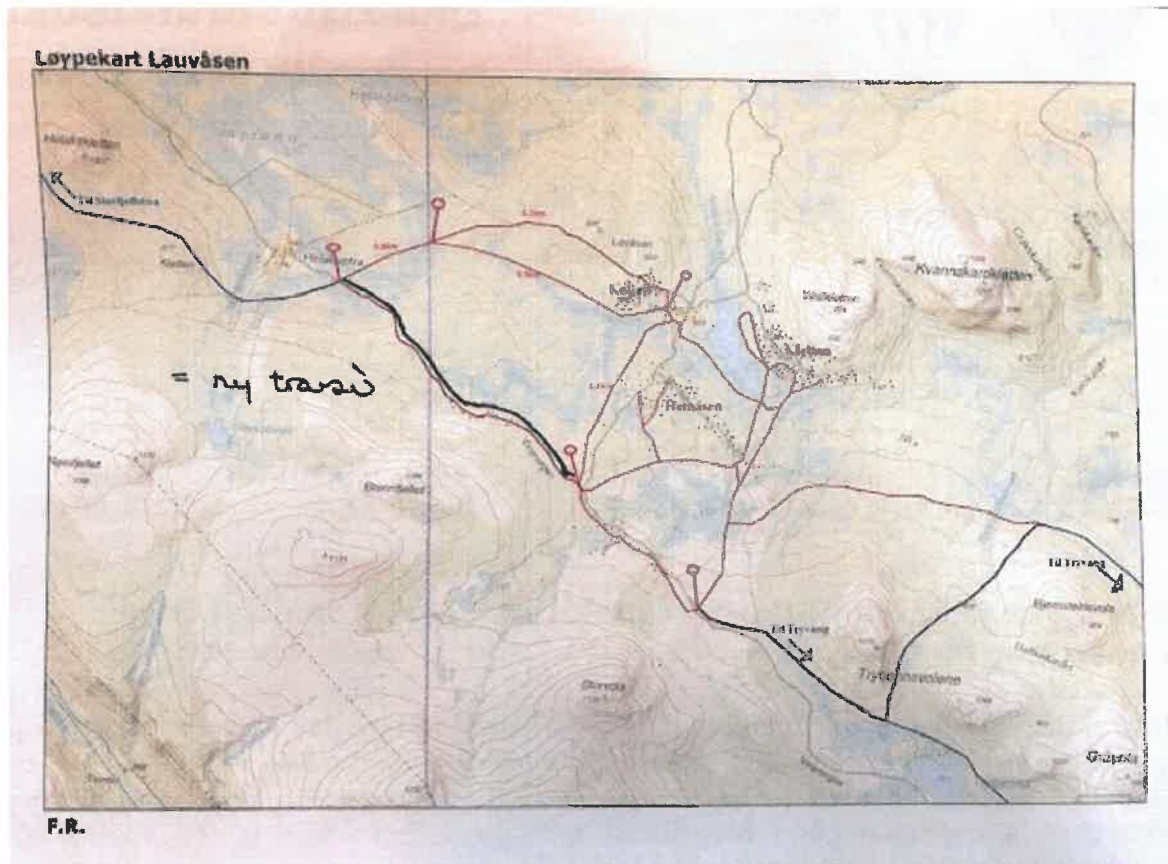
Dato  
10.07.2020

### Svar på søknad om tillatelse til motorferdsel i forbindelse med preparering av skiløype

Viser til deres søknad om tillatelse til motorferdsel i forbindelse med omlegging og oppkjøring av skiløype langs med Vinjevegen mellom Helaksetra og vegkrysset ned til Luvåsen seter. Ca. 2 km av denne strekningen går i Ringebu kommune og den resterende strekningen går i Stor-Elvdal kommune. Stor-Elvdal gjorde vedtak og godkjente endringen i formannskapet 24.06.2020.

Bakgrunnen for søknaden er at dagens løsning med preparering av skiløypen på Vinjevegen medfører at snøsmeltingen blir forsinket, og som videre gjør at sommeråpningen av Vinjevegen fram til Friisvegen blir utsatt. Det er derfor ønskelig å legge skiløypa noen meter øst for vejen, jf. vedlagt kart:

<b>Adresse</b> MGL  Kommunevegen 1 2647 Sør-Fron	<b>Telefon</b> 61 29 90 00 <b>Telefax</b> 61 29 90 01	<b>E-post</b> postmottak@sor-fron.kommune.no  <b>Web</b> www.sor-fron.kommune.no	<b>Bankkonto</b> 2095.07.76243  <b>Org. nr.</b> 988 450 936	<b>Saksbehandlar</b> Konrad Skåravik Bryhn, miljø- og utmarksrådgiver <b>Dir. telefon</b> 61299265
--	--	--	---	--



Figur 1. Rød strek viser Vinjevegen hvor dagens skiløype blir preparert og svart strek viser hvor det er tenkt at ny skiløypetrasé skal anlegges (kart tilsendt fra søker pr. e-post).

Ringebu kommune har vurdert søknaden til å falle under § 3 bokstav e i forskrift for bruk av motorkjøretøy i utmark og på islagte vassdrag, som sier:

*§ 3. Motorkjøretøy kan på vinterføre nyttes til:*

*e) opparbeiding og preparering av skiløyper og skibakker for allmennheten og for konkurranser, når det foretas av kommuner, hjelpekorps, idrettslag, turlag eller turistbedrifter,*

Kommunen vurderer løypekjøringen til å tilfredsstille begge de to kravene som settes; skiløypene prepareres for allmennheten og det gjøres av et turlag.

I tillegg står det i forskriften at kommunestyret kan gi bestemmelser om kjøring, herunder om områder, traséer, sesonglengde, tidspunkter for kjøring og utstyr med videre. Det gjøres blant annet for å unngå brukerkonflikter og konflikter med andre interesser der det er et stort omfang av preparerte løyper.

I og med at omleggingen medfører kun små endringer fra dagens trasé, ser ikke kommunen det nødvendig å gi noen videre bestemmelser. Kommunen har sjekket området opp i mot nasjonale kartdatabaser. Det er ikke registrert kulturminner, naturvernområder, rødlistede arter eller andre allmenne interesser som kan komme i konflikt med skiløypen, men området ligger innenfor nasjonalt villreinområde som er spesielt viktige områder for villrein. I forbindelse med en tidligere omlegging av skiløypen i 2014 sendte Ringebu kommune saken på høring til Fylkesmannen, Fylkeskommunen, Villreinutvalget for Rondane sør samt Villreinnemda for Rondane



og Sølnekletten. Den gang ble endringen vurdert til å være positiv for villreinens bruk av området, fordi skiløypen ble trekt unna de mer sentrale delene av leveområdet. Med bakgrunn i de små endringene som omleggingen medfører og tidligere gitte høringsuttalelser, ser ikke kommunen det nødvendig å sende saken på høring igjen. Det kan heller ikke ses at de foreslåtte endringene bryter med retningslinjene for friluftsliv og ferdsel i regional plan for Rondane og Sølnekletten.

Avslutningvis ønsker kommunen å minne om at denne tillatelsen gjelder kun etter motorferdselloven og den angitte traséen i vedlagt kart. Eventuell tillatelse etter annet lovverk (plan- og bygningsloven) må innhentes fra andre instanser. I tillegg minnes det om at dere må innhente grunneieres tillatelse til motorferdsel før kjøring, jf. motorferdselloven § 10.

Med hilsen

Konrad Skåravik Bryhn  
miljø- og utmarksrådgiver

*Godkjent elektronisk og ekspedert uten underskrift, iht interne rutiner.*

**Vedlegg:**

Søknad om motorferdsel i utmark

metadata\_Søknadsskjema motorferdsel i utmark i Ringeby og Sør-Fron kommuner

**Kopi til:**

Fylkesmannen i Innlandet  
Ringeby Fjellstyre

Postboks 987  
Hanstadgaten 2

2604 LILLEHAMMER  
2630 RINGEBU





**SØR-FRON  
KOMMUNE**

"Dalernes blomme"

## Søknadsskjema motorferdsel i utmark i Ringebru og Sør-Fron kommuner

Innsendt	01.07.2020 21.03.55
ReferanselD	SFK017-1042098

<b>Informasjon</b>
<b>Samtykke</b>
<input checked="" type="checkbox"/> Jeg er kjent med bestemmelsene overfor knyttet til løyvet og jeg forplikter meg til å bruke evt. løyve i samsvar med gjeldende regler

## Om søker og kjøretøy

### Type søker

Søker du som privatperson eller organisasjon?

- Privatperson  
 Organisasjon

### Informasjon om organisasjon

Organisasjonsnummer

915 386 083

Organisasjonsnavn

VINJEVEIEN/LAUVÅSEN LØYPELAG SA

Navn kontaktperson

Berit Christensen

Adresse

Støavegen 10

Postnr/sted

2408 ELVERUM

E-post

r-nybe@online.no

Telefon

95729118

### Hvilken kommune søker du tillatelse i?

- Ringebu  
 Sør-Fron

### Kjøretøy

Hva slags kjøretøy gjelder søknaden for?

- Snøskuter  
 ATV  
 Personbil  
 Motorbåt  
 Småfly/helikopter  
 Annet (spesifiser)

Beskrivelse av kjøretøy

løpemaskin

Registreringsnummer

HA1986 (snøskuteren)

## Område

### Gi en beskrivelse av området det søkes tillatelse til kjøring i

Løypekjøring i hyttefeltområde, tidligere gitt tillatelse til løypekjøring i trasé på Vinjevegen mellom Helaksetra og vegkrysset ned til Lauvåsen seter. Vi er nå kontaktet av Vinjevegen SA og bedt om å legge løypetraséen parallelt med Vinjevegen noen meter øst for vegenbanen. Bruk av løpemaskin forsinker sommeråpning av Vinjevegen fram til Friisvegen. Søknaden nå er bare en liten omlegging av trasé på ca. 2 km i Ringebu kommune, resten av strekningen ligger i Stor-Elvdal kommune som allerede har godkjent denne lille omleggingen.

### Vedlegg

- Vedlegg sendes per post

### Har grunneier gitt samtykke til kjøring?

- Ja  
 Nei

<b>Periode</b>
<b>Perioden det søkes tillatelse for</b>
Fra/til 01.11.2020 - 01.05.2022
<b>Antall turer</b>
Hvor mange turer søkes det tillatelse om? <input type="checkbox"/> 1 tur/retur <input type="checkbox"/> 2 - 5 tur/retur <input type="checkbox"/> 6 - 10 tur/retur <input type="checkbox"/> 11 - 20 tur/retur <input type="checkbox"/> >20 tur/retur <input checked="" type="checkbox"/> Annet
Beskriv behov for kjøring løypepreparering ved behov

<b>Formål</b>
Formål med kjøring Preparering av skiløyper
<b>Vedlegg</b>
Ingen vedlegg er lagt til



ACOS PROSESS\_MELDING

01.07.2020 21.05

WEBSAK.NO

800017

2020

1042098

Søknadsskjema motorferdsel i utmark i Ringebu og Sør-Fron kommuner

Søknad om motorferdsel i utmark

GS

LAND

VINJEVEIEN/LAUVÅSEN LØYPELAG SA

B

PM

MGL

HIHA

Søknad om motorferdsel i utmark

r-nybe@online.no

2408

VINJEVEIEN/LAUVÅSEN LØYPELAG SA

Støavegen 10

DENNE-XML

I

0

M

Søknadsskjema\_motorferdsel\_i\_utmark\_i\_Ringebu\_og\_Sør-Fron\_kommuner\_1042098.pdf

Søknadsskjema\_motorferdsel\_i\_utmark\_i\_Ringebu\_og\_Sør-Fron\_kommuner\_1042098.xml

MGL

V

VINJEVEIEN/LAUVÅSEN LØYPELAG SA

ELVERUM

False

True

915386083

VINJEVEIEN/LAUVÅSEN LØYPELAG SA

3

Støavegen 10

2408

ELVERUM

95729118

r-nybe@online.no

0

Berit Christensen

VINJEVEIEN/LAUVÅSEN LØYPELAG SA





## Søknadsskjema motorferdsel i utmark i Ringebu og Sør-Fron kommuner

<b>Innsendt</b>	01.07.2020 21.03.55
<b>ReferanseID</b>	SFK017-1042098

<b>Informasjon</b>
<b>Samtykke</b>
<input checked="" type="checkbox"/> Jeg er kjent med bestemmelsene overfor knyttet til løyvet og jeg forplikter meg til å bruke evt. løyve i samsvar med gjeldende regler

<b>Om søker og kjøretøy</b>
<b>Type søker</b>
Søker du som privatperson eller organisasjon? <input type="checkbox"/> Privatperson <input checked="" type="checkbox"/> Organisasjon
<b>Informasjon om organisasjon</b>
Organisasjonsnummer 915 386 083
Organisasjonsnavn VINJEVEIEN/LAUVÅSEN LØYPELAG SA
Navn kontaktperson Berit Christensen
Adresse Støavegen 10
Postnr/sted 2408 ELVERUM
E-post r-nybe@online.no
Telefon 95729118
<b>Hvilken kommune søker du tillatelse i?</b>
<input checked="" type="checkbox"/> Ringebu <input type="checkbox"/> Sør-Fron
<b>Kjøretøy</b>
Hva slags kjøretøy gjelder søknaden for? <input checked="" type="checkbox"/> Snøskuter <input type="checkbox"/> ATV <input type="checkbox"/> Personbil <input type="checkbox"/> Motorbåt <input type="checkbox"/> Småfly/helikopter <input checked="" type="checkbox"/> Annet (spesifiser)
Beskrivelse av kjøretøy løypemaskin
Registreringsnummer HA1986 (snøskuteren)

<b>Område</b>
<b>Gi en beskrivelse av området det søkes tillatelse til kjøring i</b>
Løypekjøring i hyttefeltområde, tidligere gitt tillatelse til løypekjøring i trasé på Vinjevegen mellom Helaksetra og vegkrysset ned til Lauvåsen seter. Vi er nå kontaktet av Vinjevegen SA og bedt om å legge løypetraséen parallelt med Vinjevegen noen meter øst for vegenbanen. Bruk av løypemaskin forsinker sommeråpning av Vinjevegen fram til Friisvegen. Søknaden nå er bare en liten omlegging av trasé på ca. 2 km i Ringebu kommune, resten av strekningen ligger i Stor-Elvdal kommune som allerede har godkjent denne lille omleggingen.
<b>Vedlegg</b>
<input checked="" type="checkbox"/> Vedlegg sendes per post
<b>Har grunneier gitt samtykke til kjøring?</b>
<input checked="" type="checkbox"/> Ja <input type="checkbox"/> Nei

**Periode****Perioden det søkes tillatelse for**

Fra/til

01.11.2020 - 01.05.2022

**Antall turer**

Hvor mange turer søkes det tillatelse om?

- 1 tur/retur  
 2 - 5 tur/retur  
 6 - 10 tur/retur  
 11 - 20 tur/retur  
 >20 tur/retur  
 Annet

Beskriv behov for kjøring

løypepreparering ved behov

**Formål**

Formål med kjøring

Preparering av skiløyper

**Vedlegg**

Ingen vedlegg er lagt til



## Ringebu Fjellstyre

---

**Fra:** Truls Vesteraas  
**Sendt:** 3. august 2020 23:37  
**Til:** Afjord fjellstyre; 'bratlandsmo@gmail.com'; 'Bjorn.R.Hagen@hint.no'; Even Røhnebæk; Folldal Fjellstyre; Namsskogan fjellstyre; Fjellstyre i Stjørdal; Sollia Fjellstyre; Øystre Slidre fjellstyre; 'bjornar@engerdal-fjellstyre.no'; 'Unni.Killi@selbu.kommune.no'; Lisbeth Aassve; Kvikne Fjellstyre; Ålen fjellstyre; 'aake.rosen@broadpark.no'; 'gunnar.elnan@eidfjord.kommune.no'; Erik Hagen; Harald Bolstad; Os Fjellstyre; 'bergsvein.wang@gmail.com'; 'krigsvoll1@gmail.com'; 'sandra\_gausen@hotmail.com'; Vestre Slidre Fjellstyre; Gausdal Fjellstyre; Fjellstyre i Stjørdal; Sten-Rune Jensen; Håltalen fjellstyre; Engerdal fjellstyre; Kenneth Monsen; Vestre Slidre Fjellstyre; Namdalseid Fjellstyre; Steinkjer Fjellstyre; Dovre fjellstyre; Lesja Fjellstyre; Ringebu Fjellstyre; Singas Fjellstyre; Soknedal Fjellstyre; Einar Svardal; Budal Fjellstyre; Royrvik Fjellstyre  
**Kopi:** 'Nilsen, Erlend B.'; 'Marius Kjøsberg'; Torgeir Lande  
**Emne:** Hønsefugltaksering 2020

Til fjellstyrer som deltar i Hønsefuglportalen,

Det nærmer seg tida for å starte opp med taksering og sender dere litt praktisk informasjon angående Hønsefuglportalen:

- Ingen store endringer inne på portalen eller bruken av denne, men nytt av året er endringen om at man nå kan registrere henholdsvis mus, lemen og «ukjent smågnager». Siste kategori benyttes dersom man er usikker på om det var mus eller lemen man observerte. Kategorien mus dekker i prinsippet alle aktuelle smågnagere bortsett fra vanlig lemen. Både appen, feltskjema og skjema for online-registrering i portalen er endret som følge av dette.
- Som tidligere oppfordres det å benytte takseringsappen på mobil for taksørene. På denne måten slipper dere som områdeansvarlige å mase på taksører om feltskjemaer som ofte blir gjenglemt i sekker osv. Det er laget en enkel brukerveiledning til mobilappen – denne er det linket til på framsiden av portalen. **OBS! Sørg for at taksørene har nyeste versjon av mobilappen inne (kan være utdatert).** Appen finnes for Android inne på Google Play: <https://play.google.com/store/apps/details?id=takseringhøsefugl.nina.no&gl=NO> og for iPhone inne på Appstore: <https://apps.apple.com/us/app/h%C3%B8sefuglportalen/id1382576473>
- Hønsefuglportalen er åpen for innlegging av data nå og frem til mandag 24. august. **OBS! Som tidligere er det viktig at dere gir beskjed når data er innlagt i portalen og klart for estimering.** Det er ingen automatikk i at deres område analyseres så fort alle linjene er lagt inn, det må gis beskjed om dette per e-post. Send melding til [marius.kjonsberg@inn.no](mailto:marius.kjonsberg@inn.no), med kopi til [truls.vesteraas@fjellstyre.no](mailto:truls.vesteraas@fjellstyre.no) og [torgeir.lande@fjellstyre.no](mailto:torgeir.lande@fjellstyre.no) når dere er ferdige med å legge inn data (husk samtidig å oppgi informasjon dersom det ønskes estimater fordelt på forskjellige områder, samle-estimer osv.)

Med hilsen



Truls Vesterås  
 Fjellopsyn  
 Tlf: 975 44 177  
[www.torpa-fjellstyre.org](http://www.torpa-fjellstyre.org)

Torpa fjellstyre  
Nord-Torpvegen 375  
2881 AUST-TORPA

**Fra:** Marius Kjøsberg [<mailto:marius.kjonsberg@inn.no>]

**Sendt:** fredag 21. juni 2019 12.50

**Til:** Marius Kjøsberg <[marius.kjonsberg@inn.no](mailto:marius.kjonsberg@inn.no)>

**Kopi:** Erlend B. Nilsen ([erlend.nilsen@nina.no](mailto:erlend.nilsen@nina.no)) <[erlend.nilsen@nina.no](mailto:erlend.nilsen@nina.no)>; Rød-Eriksen,Lars ([Lars.Rod-Eriksen@nina.no](mailto:Lars.Rod-Eriksen@nina.no)) <[Lars.Rod-Eriksen@nina.no](mailto:Lars.Rod-Eriksen@nina.no)>; Lasse Frost Eriksen <[Lasse.Eriksen@nina.no](mailto:Lasse.Eriksen@nina.no)>; Hans Christian Pedersen <[hans.pedersen@nina.no](mailto:hans.pedersen@nina.no)>; Ole Andersen Bakmann <[ole.bakmann@inn.no](mailto:ole.bakmann@inn.no)>

**Emne:** Hønsefugltaksering 2019

Hei alle sammen.

Sommeren nærmer seg og mange har allerede begynt å forberede taksering i august. Vedlagt ligger litt info fra oss i Hønsefuglportalen. Fint om dere sender dette videre til deres områdeansvarlige.

Ha en god sommer så snakkes vi i august!



Med vennlig hilsen / Best regards

**Marius Kjøsberg**

Fakultet for anvendt økologi, landbruksfag og bioteknologi  
Evenstad vilt- og næringscenter

Phone: + 47 62 54 16 19 | Mobile phone: +47 909 19 903

Email: [marius.kjonsberg@inn.no](mailto:marius.kjonsberg@inn.no)

[www.inn.no](http://www.inn.no) | [postmottak@inn.no](mailto:postmottak@inn.no)



Sør-Fron kommune



Ringebu kommune

Ref 90/20  
Arkiv 413

# Midt-Gudbrandsdal landbrukskontor

Øivind Skurdal  
Åsstuevegen 29  
2618 LILLEHAMMER

04.08.2020

Deres ref.:

Vår ref.: 20/839/  
8  
KOBR

Arkiv: KOMMNR - 0520,  
FA - K44

## Melding om vedtak - søknad om dispensasjon fra båndtvangen - NESK

Utvalg for miljø, utmark og landbruk i Ringebu - 016/20:

Ovennevnte sak har blitt behandlet delegert og følgende vedtak ble fattet:

### Vedtak:

Ringebu kommune gir Norsk Engelsksetterklubb v/ Øyvind Skurdal dispensasjon fra båndtvangbestemmelsene i forbindelse med rypetaksering av jaktprøveterreng på Ringebufjellet i perioden 01.-20. august, med følgende vilkår:

1. Hundene skal bare slippes i terrenget langs Friisvegen fra Øksendalen til Åsdalen, samt Brettingsdalen. Trening av hund utenom taksering skal ikke forekomme.
2. Hunder som blir under taksering skal ha fremlagt godkjent sauerenhetsbevis og eventuelle skader på bufe er hundeførers ansvar. Hundene skal merkes med vest eller lignende.
3. Under taksering skal det tas hensyn til allmenn ferdsel, vilt og bufe på beite.
4. Vedtaket har hjemmel i hundelovens §§ 6 og 9 bokstav e.

Saksprotokoll følger vedlagt. Saksbehandler: Konrad Skåravik Bryhn, tlf. 61299265

Vedtaket kan påklages etter forvaltningsloven, kap. VI. Klagefristen er 3 uker fra meldingen om vedtaket er mottatt.

Klagen må være skriftlig og begrunnet, og skal sendes til: Midt-Gudbrandsdal landbrukskontor, Kommunevegen 1, 2647 Sør-Fron eller [postmottak@sor-fron.kommune.no](mailto:postmottak@sor-fron.kommune.no).

Med vennlig hilsen

Konrad Skåravik Bryhn  
miljø- og utmarksrådgiver

Godkjent elektronisk og ekspedert uten underskrift, iht interne rutiner.

<b>Adresse</b> MGL	<b>Telefon</b> 61 29 90 00	<b>E-post</b> <a href="mailto:postmottak@sor-fron.kommune.no">postmottak@sor-fron.kommune.no</a>	<b>Bankkonto:</b> 2095.07.76243	<b>Saksbehandler</b> Konrad Skåravik Bryhn, miljø- og utmarksrådgiver
Kommunevegen 1 2647 Sør-Fron	<b>Telefax</b> 61 29 90 01	<b>Web</b> <a href="http://www.sor-fron.kommune.no">www.sor-fron.kommune.no</a>	<b>Org. nr.</b> 988 450 936	<b>Dir. telefon</b> 61299265

**Kopi til:**  
Ringeby Fjellstyre

Hanstadgaten 2 2630

RINGEBU

KOPPI



# RINGEBU KOMMUNE

Vår referanse  
20/839- 20/13358  
KOMMNR - 0520, FA -  
K44

Vår saksbehandler:  
Bryhn, Konrad Skåravik tlf. 61299265

## Søknad om dispensasjon fra båndtvangen

Utvalg	Utv.saksnr.	Møtedato
Utvalg for miljø, utmark og landbruk i Ringebu	016/20	

### Møtebehandling fra Utvalg for miljø, utmark og landbruk i Ringebu

#### MUL - behandling:

#### MUL-016/20 Vedtak:

##### Vedtaket:

Ringebu kommune gir Norsk Engelsksetterklubb v/ Øyvind Skurdal dispensasjon fra båndtvangbestemmelsene i forbindelse med rypetaksering av jaktprøveterrang på Ringebufjellet i perioden 01.-20. august, med følgende vilkår:

1. Hundene skal bare slippes i terrenget langs Friisvegen frå Øksendalen til Åsdalen, samt Brettingsdalen. Trening av hund utenom taksering skal ikke forekomme.
2. Hunder som blir under taksering skal ha fremlagt godkjent sauerenhetsbevis og eventuelle skader på bufe er hundeførers ansvar. Hundene skal merkes med vest eller lignende.
3. Under taksering skal det tas hensyn til allmenn ferdsel, vilt og bufe på beite.
4. Vedtaket har hjemmel i hundelovens §§ 6 og 9 bokstav e.

## Bakgrunn

Ringebu kommune har mottatt søknad fra Norsk Engelsksetterklubb (NESK) v/ Øyvind Skurdal angående dispensasjon fra båndtvangbestemmelsene for å taksere og få en oversikt over fuglebestanden i terrenget før fuglehundprøve som skal arrangeres på Ringebufjellet i perioden 21.-23- august. Formålet med takseringen er å få en oversikt over fuglebestanden før det settes opp partier og sendes ut deltagere. I tillegg gir takseringen Ringebu fjellstyre supplerende og viktig informasjon med tanke på vurderingen av årets rypebestand og en best mulig forvaltning av den. Antall dager med takseringen er omtrent 5, hvor det vil benyttes 2-4 hunder. Skurdal er for øvrig prøveleder på fuglehundprøven.

Det søkes om dispensasjon i perioden 01.-21. august 2020.

Ringebu fjellstyre har fått dispensasjon for rypetakseringen i det samme området. Takseringen deres vil foregå etter fastlagte linjer i hele allmenningen, men NESK ønsker å taksere utenom de fastlagte takseringslinjene. Kommunen har vært i kontakt med Ringebu fjellstyre og de stiller seg positive til søknaden. Videre opplyser Skurdal at hundene har sauerenhetsbevis. Ansvarlig for takseringsopplegget er Øyvind Skurdal, Knut Grindstuen og Stein Sorknes.

## Lovgrunnlag

Søknaden skal behandles som en dispensasjon etter §§ 6 og 9 i lov om hundehold (hundeloven). Denne gir:

### § 6. Sikring av hund ved båndtvang m.m.

*I tiden fra og med 1. april til og med 20. august skal en hund bli holdt i bånd eller forsvarlig inngjerdet eller innestengt, slik at ikke den kan jage eller skade storfe, sau, geit, fjærfe, rein, hest eller vilt, herunder viltets egg, reir og bo.*

*Kommunen kan gi forskrift om at hunder skal holdes i bånd eller forsvarlig innestengt eller inngjerdet*

- a. *i og i tilknytning til boligområder og handleområder,*
- b. *i parker, på gravplasser, på og ved skoler, barnehager og anlegg for lek, idrett, sport eller rekreasjon,*
- c. *på og ved bestemt/angitte turstier, turveier, merkede skiløyper, leir- og rasteplasser,*
- d. *i bestemt angitte andre områder på land, i vann eller sjø som er allment benyttet som tur- og rekreasjonsområder,*
- e. *i hele eller deler av kommunen i bestemt angitt tidsrom når storfe, sau, geit eller hest normalt går ute, eller*
- f. *under ekstraordinære forhold som gjør båndtvang påkrevd for å beskytte viltet.*

### § 9. Unntak fra sikringsreglene

*Båndtvang fastsatt i eller i medhold av §§ 4, 6 og 7 gjelder ikke for*

- a. *hund når den brukes i reindrift,*
- b. *dressert bufehund når den brukes til å vokte storfe, sau eller geit,*
- c. *hund i aktiv politi-, toll-, militær- og redningstjeneste eller under trening eller prøving for slik*

tjeneste,

- d. hund i aktiv bruk som ettersøkshund etter såret eller sykt vilt,
- e. særlige bruksformål, avgrensede områder eller nærmere angitte hunderaser eller hundetyper eller for hunder som har særskilt trening, når dette er fastsatt av kommunen ved forskrift eller enkeltvedtak. Ved dette kan kommunen bl.a. legge ut et område som dressurområde for hunder, dersom samtykke som nevnt i § 8 første ledd foreligger,
- f. hund når den brukes for jakt, jakthundtrening og jaktprøver mellom 20. august og 1. april eller når båndtvang er fastsatt i medhold av § 6 annet ledd bokstavene c, d og e.

Hund som nevnt i første ledd bokstav a til d eller i bestemmelse som gjelder særlige bruksformål etter bokstav e, kan på en aktsom måte slippes slik det er naturlig ut fra bruksformålet.

Ringebu kommune har vedtatt lokal forskrift om båndtvang. Denne gir:

**§ 1.** Eier eller innehaver av hund skal holde hunden i bånd eller forsvarlig innestengt eller inngjerdet i tiden fra 1. april til og med 15. oktober i de områdene der husdyr har rett til å beite og faktisk beiter.

**§ 2.** Eier eller innehaver av hund skal hele året holde hunden i bånd:

- på kirkegårder
- på og ved skoler
- i anlegg for lek og idrett.

**§ 3.** Denne forskriften gjelder ikke for:

- a. dresserte gjeterhunder i arbeid
- b. tjenestehund i arbeid, samt under lovlig trening eller prøving
- c. hund brukt i ettersøk etter såret eller sykt vilt
- d. jakthunder som brukes under lovlig jakt, samt under lovlig trening eller prøving mellom 20. august og 1. april og som blir fulgt på forsvarlig måte av eier eller innehaver
- e. organisert trening av brukshund.


## Vurdering

Innenfor området til statsallmenningen i Ringebu har det gjennom flere år vært gjennomført faste takseringer av rypebestanden for å kunne fastsette kvoter ut i fra kyllingproduksjonen. I tillegg har fjellstyret gitt NESK tillatelse til gjennomføring av fuglehundprøver i flere år på Ringebufjellet. Ringebu kommune har ikke mottatt tilbakemeldinger i løpet av den perioden på uønskede hendelser og konflikter med beitedyr. Når det gjelder hensynet til villlevende fugl og dyr, vurderer administrasjonen det som innenfor hva som er akseptabelt sett i forhold til formålet med båndtvangbestemmelsene og formålet med takseringen, jf. hundeloven § 9 e. Ungene er på denne tiden av året flyvedyktig og det er liten sjanse for at det skal oppstå særskilte negative hendelser. Administrasjonen vurderer det videre som at formålet ligger innenfor § 9 e sitt krav om «særlige bruksformål». I tillegg ser administrasjonen det som positivt at takseringen er i regi av NESK med erfarne hundeførere.

Tatt i betraktning omfanget av takseringen og det at Ringebu fjellstyre ser det som nyttig i forhold til vurderingen av årets rypebestand, mener administrasjonen at søknaden kan innvilges med

vilkår.

KOPI



Norges Fjellstyresamband

Deres ref.

Vår ref. 003

Dato 5.8.2020

**INNSPILL FRA RINGEBU FJELLSTYRE TIL REVIDERING AV FORSKRIFT OM  
JAKT, FANGST, FELLING OG FISKE PÅ STATSALLMENNING**

Vi viser til invitasjon fra Norges Fjellstyresamband (NFS) til å komme med innspill til revidering av forskrift om jakt, fangst, felling og fiske på statsallmenning innen 15. august til NFS.

**Ringebu fjellstyre har følgende innspill:**

- Prisrammene står ikke i forhold til prisnivået hos private grunneiere. Fjellstyrene skal ikke være prisledende, men rammene må justeres betydelig opp.
- Det er ønskelig at det tas inn i forskriften en mulighet for å si opp elgjaktlag som jakter lite og/eller ikke får dyr.
- I § 6, første ledd, pkt. 2 og 3, bør datoen 23. desember fjernes slik at fjellstyret kan stoppe jakta når en ønsker.

Med vennlig hilsen  
Ringebu fjellstyre





Sør-Fron kommune



Ringebru kommune

Ref 92/20  
Arkiv 421.1

# Midt-Gudbrandsdal landbrukskontor

## Egen adresseliste

**Vår ref.**  
20/13926

**Deres ref.**

**Arkiv**  
K48, 0520

**Dato**  
20.08.2020

## Hjorteviltjakta 2020 - Ringebru kommune

### Jakttider, elg og hjort

Jakttiden for elg er i perioden 25.9 – 23.12.

Jakttiden for hjort er i perioden 1.9 – 23.12.

For både elg og hjort er det opp til jaktrettighetshaverne selv å bestemme jakttiden innenfor den gitte jakttidsrammen.

### Fellingsavgift for 2020

Voksen elg (1,5 år og eldre) kr. 562, elgkalv kr. 331.

Voksen hjort (1,5 år og eldre) kr. 430, hjortekalv kr. 261.

Fellingsavgiften for elg og hjort blir innbetalt etterskuddsvis, dvs. for de dyra som er felt. Det skal ikke inkludere mva. på fellingsavgiften. Kommunen vil sende faktura til jaktrettighetshaverne etter avsluttet jakt.

### Registrering av sett elg og sett hjort

Som tidligere år kan det registreres digitalt. Det betyr at alle nødvendige registreringer som sett elg og sett hjort, skutt hjortevilt og slaktevekt skal gjøres på [www.hjorteviltregisteret.no](http://www.hjorteviltregisteret.no). Vedlagt ligger brukerveiledning til hvordan registreringen gjøres. Om noen av valdene selger enkeltkort til hjortejakt bes det om at brukerveiledningen skrives ut og gis ut sammen med jaktkort.

Ringebru kommune ønsker i utgangspunktet at alle jaktlag registrerer sett elg og sett hjort digitalt. Om enkelte oppdager problemer med den nye løsningen kan dere gi tilbakemelding til kommunen så vi får viderformidlet det. Det er også mulig som tidligere år å skrive ut sett elg/hjort skjemaene å levere direkte til Midt-Gudbrandsdal landbrukskontor, Kommunevegen 1, 2647 Sør-Fron. Skjemaene ligger utskriftsvennlig på <http://gammel.hjorteviltregisteret.no/>.

Valdansvarlig skal rapportere fellingsrapport for hele valdet til kommunen senest innen 14 dager etter avsluttet jakt.

**NB!** Alle elg eller hjort som observeres under jakta skal rapporteres. Metoden for dette er nå forbedret, og det får betydning for den som jakter. Fra nå av skal jegere

<b>Adresse</b> MGL	<b>Telefon</b> 61 29 90 00	<b>E-post</b> postmottak@sor-fron.kommune.no	<b>Bankkonto</b> 2095.07.76243	<b>Saksbehandler</b> Konrad Skåravik Bryhn, miljø- og utmarksrådgiver
Kommunevegen 1 2647 Sør-Fron	<b>Telefax</b> 61 29 90 01	<b>Web</b> www.sor-fron.kommune.no	<b>Org. nr.</b> 988 450 936	<b>Dir. telefon</b> 61299265

og jaktlag ikke trekke fra dobbeltobservasjoner, altså dyr de mener de har sett flere ganger samme dag. Dette bidrar til mer presise data i registreringsløsningen sett elg og sett hjort.

## **Prøvetaking under jakta 2020**

### **Kjeveinnsamling for elg og hjort**

Kjever fra alle felte dyr skal samles inn – både hjort og elg. Disse skal være rengjort for kjøtt, tørket og merket med kjevelapp. Dersom disse ikke blir levert inn pga. utstopping e.l skal dette meldes fra til driftsplanleder som rapporterer videre til kommunen. Kjevene med kjevelapper skal leveres til Jan-Erik Brenden, Kolstadroa i en kasse som ligger utenfor grinda (samme opplegg som foregående år). Minner om at fristen for å levere kjever/kjevelapper er senest 14 dager etter jaktslutt.

Når det gjelder merkelappen har denne en strekkode som kobler jeger og dyr. Det er en felles lapp for elg, hjort, villrein og rådyr. Hovedlappen fylles ut med data, og blir festet til rengjort kjeve. Ytre dellapp skal jeger beholde selv.

### **Kartlegging av skrantesjuka (CWD) hos hjortevilt**

NINA har i år valgt å trekke Ringeby kommune ut av testingen. Det betyr at jegere i Ringeby ikke trenger å ta CWD prøver av skutt hjortevilt under jakt. Dersom dyret skal leveres til viltbehandlingsanlegg skal det testet for skrantesjuka (2 år og eldre). Det er Mattilsynet som har ansvaret for prøvetakingen ved anleggene.

### **Ettersøkshund og varslingsrutiner**

Minner om rutiner for varsling mv. ved eventuell skadeskyting:

- Jeger skal forsikre seg om at dyret det er skutt på er truffet
- Jaktlag som har skadeskutt skal ikke oppta jakt på nye dyr mens ettersøk foregår
- Dersom pliktig ettersøk etter første dag er uten resultat skal jaktlag varsle jaktrettighetshaver og kommunalt viltorgan (dvs. fast ettersøksorgan) eller politi
- Jaktlag som har skadeskutt skal uten godtgjørelse hjelpe til med videre ettersøk
- Ettersøk på eget vald skal om nødvendig skje til kl. 12.00 dagen etter skadeskyting, på annet vald til ut den dagen skadeskutt storvilt kom inn på valdet

Følgende telefonnr. skal kontaktes ved eventuell skadeskyting:

- **Vakttelefon fallviltgruppa i Ringeby: 954 03 160**

Fallvilt- /ettersøksmannskapet har alt ansvar for håndtering av fallvilt og skadet vilt, og opptre på vegne av Ringeby kommune i alle sammenhenger i forhold som befatter viltloven og tilhørende forskrifter ved fallvilt og ettersøk, også under ordinær jakt. Dette innebærer blant annet å motta meldinger og eventuelt utføre ettersøk, eller gi pålegg etter hjorteviltforskrifta vedrørende ettersøk. Dersom en kommer over syke, avmagra eller døde dyr ønsker kommunen å få vite dette snarest mulig, slik at en eventuelt kan få levert dette for nærmere undersøkelse til veterinærmyndighetene.



**Kontroll av ettersøksavtaler**

Jf. § 23 i forskrift om utøvelse av jakt, felling og fangst, kan kommunen kontrollere jegere/jaktlag om de har egen/har tilgang til godkjent ettersøkshund. Hunden må være registrert i ettersøksregisteret til NKK for å være godkjent. Kontroll løses best ved at jaktrettshaver har oversikt over ettersøksekvipasjer ved utdeling av jakta.

**Landbrukskontoret ønsker jegere mange fine jaktdager i høst!**

Med hilsen

Konrad Skåravik Bryhn  
miljø- og utmarksrådgiver

*Godkjent elektronisk og ekspedert uten underskrift, iht interne rutiner.*

**Sendt til:**

Arne Fossmo	Spelmannsvegen 7	2630	RINGEBU
Arne Gausen	Nedre Kolstadrovegen 6	2630	RINGEBU
Asbjørn Nyborg	Venabygdsvegen 861	2632	VENABYGD
Bjørn Haugen	Vekkomsvegen 135	2630	RINGEBU
Christen Bårdsløkken	Skottvegen 35	2630	RINGEBU
Frank Anders Sørhaug	Søndre Mangen vei 143	1930	AURSKOG
Hans Roger Lien	Vestsidvegen 395	2634	FÅVANG
Helge Otto Lien	Hageskogen 26	2630	RINGEBU
Inge Asphoug	Hanstadgata 7	2630	RINGEBU
Iver Waalen	Vestsidvegen 1552	2634	FÅVANG
Jan Erik Andersen	Skalykkja 6	2630	RINGEBU
Jan Ødegård		2634	FÅVANG
John Erik Vestad	Vekkomsvegen 328	2630	RINGEBU
Jon Einar Høystad	Høystadvegen 173	2630	RINGEBU
Jostein Hernæs	Kongsvegen 31	2634	FÅVANG
Jørn Espen Træet	Midtvegen 8	2630	RINGEBU
Kjetil Fjellanger	Nedre Mangerbua 7	5911	ALVERSUND
Kristian Holte	Halvor Vektors Veg 23	2630	RINGEBU
Odd Løkken	Vestsidvegen 1861	2630	RINGEBU
Ringeby Fjellstyre	Hanstadgaten 2	2630	RINGEBU
Rune Dokken	Kjorstadbakken 25	2647	SØR-FRON
Stein Arve Solås	Kilgardsvegen 98	2634	FÅVANG
Stein Trøstaker	Brekksvegen 967	2634	FÅVANG
Svein Tore Åmodt	Vestsidvegen 815	2634	FÅVANG
Sverre Dahl	Gunstadvegen 18	2630	RINGEBU
Tore Hasle Kleven	Sletringvegen 140	2634	FÅVANG
Torgeir Kvalvik Ruud	Svartåvegen 35	2632	VENABYGD
Tormod Rudland	Venabygdsvegen 1298	2632	VENABYGD
Trond Stenumgård	Fåvangvegen 550	2634	FÅVANG
Wilhelm Lysgård	Sjøvollveien 54	2540	TOLGA

**Vedlegg:**

Sett og skutt - Ny løsning for jakta 2019



## Sett og skutt – ny løsning for jakta 2019

Hjorteviltregisteret har lansert en ny side for jegere. På "Min side" kan jeger nå registrere felte hjortevilt, sett elg og hjort, slaktevekter, skrantesjuke-prøver og andre opplysninger. Jegere kan også velge å registrere disse dataene via den nye appen som heter Sett og skutt.

Jeger kan fra og med jakta 2019 registrere alle sine jaktdata på [www.hjorteviltregisteret.no](http://www.hjorteviltregisteret.no). Det tidligere nettstedet [www.settogskutt.no](http://www.settogskutt.no) er ikke lenger i bruk, og jegerne sendes derfor direkte til Hjorteviltregisteret når de går inn på denne siden.

Miljødirektoratet har lansert en Sett og skutt- app for registrering av jaktdata. Sett og skutt-appen fungerer offline, og jeger kan legge inn observasjoner og skutte dyr uten å være koblet til internett. Registreringene lastes over til Hjorteviltregisteret når du er koblet til internett. Appen er tilgjengelig for Android på Google play og heter Sett og skutt. App for IOS (iPhone) vil lanseres i løpet av høsten. Det vil informeres om når IOS-versjonen av appen er klar på forsiden av Hjorteviltregisteret.

### Introduksjon til bruk "Min side" for jeger

#### Logg inn

Jeger klikker på «Logg inn» øverst i høyre hjørne. Jeger logger seg inn med jegernummer og fødselsdato. Jegernummer finner du på jegeravgiftskortet eller ved å logge inn på [Jegerregisteret](#).

The screenshot shows the top navigation bar of the Hjorteviltregisteret website. On the left, there is a logo for 'Hjorteviltregisteret' and the 'MILJØ-DIREKTORATET' logo. On the right, there are links for 'kontakt' and 'Om Hjorteviltregisteret', and a 'Logg inn' button highlighted with a red box. Below the navigation bar, there is a dark green banner with the text 'Jaktåret 2019/2020'. The main content area is divided into two columns. The left column is titled 'Jegere' and contains the text 'Innlogging for jegere som skal registrere sett og skutt.' Below this, there are two input fields: 'Jegernummer' and 'Fødselsdato (ddmmåå)'. The right column is titled 'Viltforvaltning' and contains the text 'Innlogging for kommuner, villreinnemnder, valdiansvarlige, ettersøkspersonell m.fl.' Below this, there are two input fields: 'Brukernavn' and 'Passord'.

Jegere	Viltforvaltning
Innlogging for jegere som skal registrere sett og skutt.	Innlogging for kommuner, villreinnemnder, valdiansvarlige, ettersøkspersonell m.fl.
Jegernummer	Brukernavn
Fødselsdato (ddmmåå)	Passord

## Min side

På «Min side» kan du legge til favorittområder, få en oversikt over hva som er registrert under jakta og du kan gjøre nye registreringer.

Lista over jakt dager og skutte dyr som vises her er alle registreringer som er gjort av jegeren. For elg og hjort kan du få en oversikt over alle registreringer for jaktfeltet ved å gå til jaktfeltet. Dette kan du gjøre ved å søke på jaktfeltet i søkefeltet til venstre, eller klikke på jaktfeltet under «Dine områder».

MIN SIDE BYTT JAKTÅR  
2019/2020

### Oversikt for jaktåret 2019/2020

Dine områder Rediger Registrer jakt

- Namsvatn Statsallmenning (5043j0057)
- HA 240 Mogen (2207V0047)
- Hommelvikgårdene (5031V0015)

Gå til jaktfelt eller vald

Søk på ID eller navn

Dine opplysninger Rediger

Navn

#### Jaktdager for elg og hjort

- ▶ Torsdag 08.08.19 4 1 Namsvatn Statsallmenning

#### Skutte dyr

▶  Elg - Oksekalf	08.08.2019	Namsvatn Statsallmenning	
▶  Villrein - Bukk 2 ½ år og eldre	19.08.2019	HA 240 Mogen	
▶  Rådyr - Bukk 1 ½ år og eldre	20.08.2019	Hommelvikgårdene	
▶  Rådyr - Hunn 1 ½ år og eldre	20.08.2019	Hommelvikgårdene	

## Legg til favorittområde

Du kan legge til de områdene du jakter på i en egen liste på Min side. Du søker opp valdene og jaktfeltene du jakter på ved å trykke på "Rediger" som du finner ved "Dine områder". Du kan søke på navn på vald eller jaktfelt, eller på vald- eller jaktfeltID. Elg og hjort registreres på jaktfelt, rådyr og villrein registreres på vald. Det vil si at om du velger vald som ditt favorittområde kan du registrere felt rådyr eller villrein. Velger du jaktfelt som ditt favorittområde kan du registrere sette og skutte elg og hjort.

Favorittområdene legger seg i ei liste under «Dine områder», og ved å klikke på disse kommer du til jaktfeltet eller valdet.

## Rediger favorittområder

Dine favorittområder  
Ingen favorittområder definert

Velg nytt favorittområde

namsva

Jaktfelt/Vald	Tilhører
Namsvatn Statsallmenning (5043J0057) Jaktfelt	Raarvikhen-Røyrvik (5043)
Namsvatn Statsallmenning (5043V0008) Vald	Raarvikhen-Røyrvik (5043)
Namsvatnet (5043V0001) Vald	Raarvikhen-Røyrvik (5043)

Ser du ikke jaktfeltet eller valdet du leter etter? Prøv å et mer spesifikt søk.

## Registrere jakt

Det er to måter å registrere jakt på.

1. Klikk på valdet eller jaktfeltet under «Dine områder». Da får du mulighet til å registrere sette og skutte dyr for elg og hjort, eller legge til felt rådyr eller villrein.

JAKTFELT - 5043J0057

### Namsvatn Statsallmenning

KOMMUNE OG VALD  
Raarvikhen-Røyrvik kommune, Namsvatn Statsallmenning

BYTT JAKTÅR  
2019/2020

**Kontaktpersoner**

**Jaktleder**  
Ikke satt

**Valdansvarlig**  
Helene Grytbakk Lillevold, Tlf:

**Gå til annet jaktfelt**

Registrer ny jakt dag for elg

Registrer ny jakt dag for hjort

**Registrerte jakt dager**

viser dine registreringer

Torsdag 08.08.19 4 1

**Skutte dyr**

viser dine registreringer

Elg - Oksekalv 08.08.2019 Ikke veid

2. Klikk direkte på «Registrer jakt» fra «Min side». Da velger du først hvilken art du vil registrere, og deretter må du søke på rett vald eller jaktfelt, før du legger inn opplysninger om jakta.

## Sette og skutte elg

### Generelt

Velg dato \*

20.08.2019



Velg jaktfelt \*

Antall timer jaktet \*

Jaktet dere fra kl 12.00 til 15.00, fyller du ut 3 timer. Dette er uavhengig av hvor mange jegere som var ute på jakt.

0



Antall jegere med gevær \*

0



### Sette elg

Her føres antall sette elg, inkludert antall felte.

Okser



0



Kyr uten kalv



0



Kyr med 1 kalv



0



Kyr med 2 kalver



0



## Registrere slaktevekt, CWD og andre opplysninger

Når jakta er registrert vil de skutte dyrene legge seg i ei liste. For å legge vil vekt, CWD og andre opplysninger klikk på blyanten. For å se hvilke opplysninger som er registrert kan du klikke på pil-symbolet til høyre.

For elg og hjort kan du se registreringer for hele jaktfeltet, og du kan skille mellom dine registreringer og registreringer som er gjort for hele jaktfeltet. For villrein og rådyr vil du kun se dyr du selv har registrert.

Registrer ny jakt dag for elg





### Registrerte jakt dager

● viser dine registreringer

▶  Torsdag 08.08.19	 4	 1	<input checked="" type="checkbox"/>	
▶  Fredag 09.08.19	 0	 1	<input type="checkbox"/>	

### Skutte dyr

● viser dine registreringer

▶  Elg - Oksekalv	08.08.2019	78 kg (Veid)	<input checked="" type="checkbox"/>	
▼  Elg - Ku 2 ½ år og eldre	09.08.2019	Ikke veid	<input type="checkbox"/>	

 **Ingen strekkode**  
Elg - Ku 2 ½ år og eldre

Ikke veid  
Ukjent om CWD-prøve er tatt  
Hadde ikke melk i juret

 **Namsvatn Statsallmenning (5043J0057)**

Øst: , Nord:  
(Lengde-/breddegrad)

 Registrert av  
**Ane J.T Naturdata**

Telefon: 47815519  
Dato: 09.08.2019

### Jaktfelt og vald med flere jegere

Det er mulig for flere jegere å registrere data på samme jaktfelt på samme dag. Jaktet i jaktfelt må det avtales om en person registrerer jaktlagets timer, jegere og observasjoner, eller om hver jeger registrere sine egne timer og observasjoner. Dette er viktig så det ikke blir dobbeltregistreringer.

### Hvem kan se dataene jeger legger inn?

I Hjorteviltregisteret kan kommunen og valdansvarlig kan se jegernes registreringer fra jakta. Etter at de godkjenner dataene blir de tilgjengelige for alle i innsynsløsningen i Hjorteviltregisteret. Innsynsløsningen kommer i løpet av høsten.

Sett og skutt-appen er personlig. Det vi si at her vises kun de registreringer du selv gjør. Har du behov for å se hele jaktfeltets registreringer må du inn på web-løsningen.

Har du spørsmål eller trenger hjelp til bruk av Hjorteviltregisteret ta kontakt med Naturdata på tlf 74 33 53 10 eller epost support@naturdata.no





## Ringebu Fjellstyre

---

**Fra:** Ringebu Fjellstyre  
**Sendt:** torsdag 27. august 2020 15:53  
**Til:** Bryhn, Konrad Skåravik  
**Kopi:** 'laila.bardslokken@ringebu.kommune.no'  
**Emne:** SV: Søknad om kjøring til Samtjønnsbua ifbm elgjakt

Hei, igjen!

Etter et søk i arkivet ser jeg at Ringebu fjellstyre vedtok en uttalelse til en tilsvarende søknad i 2016, sak 31/16.

Uttalelsen lød slik:

«Ringebu fjellstyre er tilbøyelig til å innvilge et begrenset antall turer med motorkjøretøy for innkjøring av proviant og utstyr som er nødvendig under jakta. Med forutsetning om kommunal godkjenning kan det innvilges fem turer turretur Tromsbua-Samtjønnsbua. Fjelloppsynet skal varsles før hver tur og kjøring gjennom annet jaktfelt må varsles vedkommende jaktlag på forhånd. Tillatelsen gjelder for perioden 2016-2019.»

Siden dette er den siste uttalelsen fra fjellstyret i en tilsvarende sak, tenker jeg at den vil være gjeldende også i forbindelse med søknaden som skal behandles av MUL i kveld.

Med vennlig hilsen


Paul A. Nilsen Lutnæs  
Daglig leder / fjelloppsyn  
Tlf.: 41 00 74 73

---

**RINGEBU FJELLSTYRE**

---

Hanstadgt 2 - 2630 Ringebu



---

**Fra:** Bryhn, Konrad Skåravik [<mailto:konrad.skaravik.bryhn@sor-fron.kommune.no>]  
**Sendt:** torsdag 27. august 2020 15:27  
**Til:** Ringebu Fjellstyre  
**Emne:** SV: Søknad om kjøring til Samtjønnsbua ifbm elgjakt

Det går fint!

Her kan du lese administrasjonen sin vurdering av søknaden:

[https://www.sor-fron.kommune.no/innsyn.aspx?response=journalpost\\_detaljer&journalpostid=2020013663&scripturi=/innsyn.aspx&skin=infolink&Mid1=203&](https://www.sor-fron.kommune.no/innsyn.aspx?response=journalpost_detaljer&journalpostid=2020013663&scripturi=/innsyn.aspx&skin=infolink&Mid1=203&)

Søknaden skal behandles i kveld.





**SØR-FRON  
KOMMUNE**

"Dalernes blomme"

## Søknadsskjema motorferdsel i utmark i Ringebu og Sør-Fron kommuner

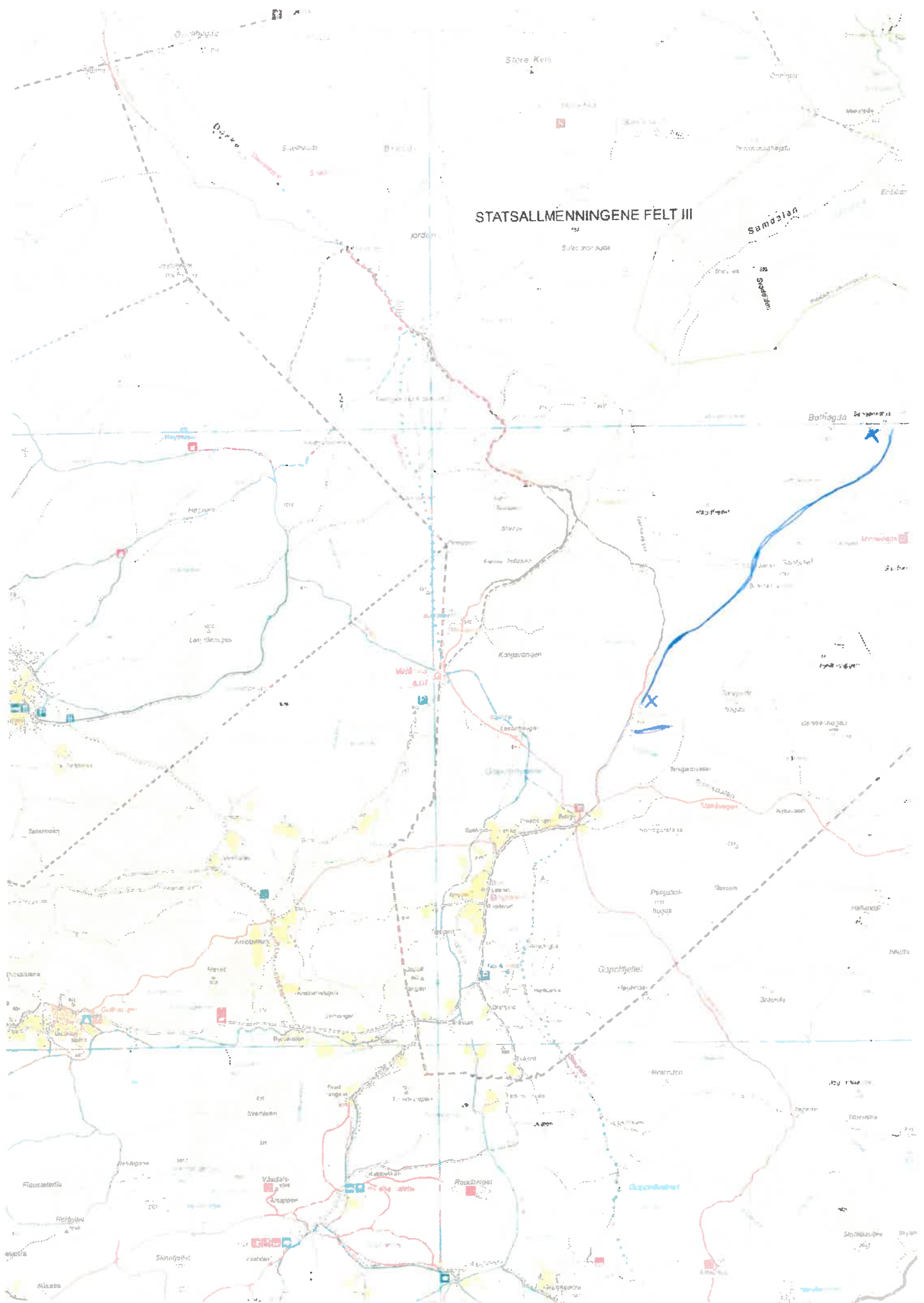
Innsendt	28.07.2020 13.34.48
ReferanselD	SFK017-1042895

<b>Informasjon</b>
<b>Samtykke</b>
<input checked="" type="checkbox"/> Jeg er kjent med bestemmelsene overfor knyttet til løyvet og jeg forplikter meg til å bruke evt. løyve i samsvar med gjeldende regler

<b>Om søker og kjøretøy</b>
<b>Type søker</b>
Søker du som privatperson eller organisasjon? <input checked="" type="checkbox"/> Privatperson <input type="checkbox"/> Organisasjon
<b>Informasjon om søker</b>
Fornavn Dag
Etternavn Sandbekkbråten
Adresse sommerfjøsungen 3
Postnr/sted 1930 AURSKOG
Telefon 92 848 659
E-post dagjakt@gmail.com
<b>Hvilken kommune søker du tillatelse i?</b>
<input checked="" type="checkbox"/> Ringebu <input checked="" type="checkbox"/> Sør-Fron
<b>Kjøretøy</b>
Hva slags kjøretøy gjelder søknaden for? <input type="checkbox"/> Snøskuter <input checked="" type="checkbox"/> ATV <input type="checkbox"/> Personbil <input type="checkbox"/> Motorbåt <input type="checkbox"/> Småfly/helikopter <input type="checkbox"/> Annet (spesifiser)
Registreringsnummer CN8700

<b>Område</b>
<b>Gi en beskrivelse av området det søkes tillatelse til kjøring i</b>
Bruke vei/sti fra fra Tromsbu til Saubu
<b>Vedlegg</b>
kartims.pdf
<b>Har grunneier gitt samtykke til kjøring?</b>
<input checked="" type="checkbox"/> Ja <input type="checkbox"/> Nei
<b>Periode</b>
<b>Perioden det søkes tillatelse for</b>
Fra/til 20.08.2020 - 31.10.2020
<b>Antall turer</b>
Hvor mange turer søkes det tillatelse om? <input type="checkbox"/> 1 tur/retur <input checked="" type="checkbox"/> 2 - 5 tur/retur <input type="checkbox"/> 6 - 10 tur/retur <input type="checkbox"/> 11 - 20 tur/retur <input type="checkbox"/> >20 tur/retur <input type="checkbox"/> Annet
<b>Formål</b>
Formål med kjøring Frakte inn/ut utstyr til Saubu til elgjakta, samt utkjøring av elg ved evt felling. Fra Tromsbu til Saubu. Disponerer saubu i elgjakta. Frank Sørhaug jaktlag. Jaktfelt Imsdalen sør.
<b>Vedlegg</b>
Ingen vedlegg er lagt til

# STATSALLMENNINGENE FELT III





Ref 94/20  
Arkiv 423-32

## Paul Lutnaes

---

**Fra:** Paul Lutnaes  
**Sendt:** torsdag 27. august 2020 10:15  
**Til:** 'byggtafwilly@msn.com'  
**Kopi:** Odd Steinar Granheim (osgranheim@hotmail.com); Ringebu Fjellstyre  
**Emne:** Tillatelse til slipp av fuglehund i området Saubua – Breijjordene – Glupen 27.8.2020  
**Vedlegg:** Kart over partiene - Romerike FK - 2020.pdf

Til  
Romerike fuglehundklubb v/ Willy Nicolaysen

Ringebu fjellstyre v/ daglig leder gir tillatelse til slipp av fuglehund i sektor 3 på vedlagte kart, i området Saubua – Breijjordene – Glupen, torsdag 27.8.2020. Hensikten med slipp er å kartlegge rypebestanden i forkant av fuglehundprøven som Romerike fuglehundklubb skal arrangere i området 29. og 30. august.

Ved slipp skal det vises hensyn til husdyr og andre brukere av området.

Denne tillatelsen samt gyldig sauerenhetsbevis skal medbringes i felt under slipp.

Med vennlig hilsen


Paul A. Nilsen Lutnæs  
Daglig leder / fjelloppsyn  
Tlf.: 41 00 74 73

---

**RINGEBU FJELLSTYRE**

---

Hanstadgt 2 - 2630 Ringebu







art

Svaalhøgda

1170

Q

Brei-

Jordan

Saubu

1014

Saubutjønn

500m

1102

1128

1081

Gaupstjønn

2

3

7

