

RINGEBU FJELLSTYRE



ÅRSMELDING 2017

**Ringebu fjellstyre
Hanstadgt. 2
2630 Ringebu
www.ringebu-fjellstyre.org
e-post: ringebu@fjellstyrene.no**

Forsidebilde: (E. Hagen).

Innhold

1. INNLEDNING	5
2. FJELLSTYRET	5
2.1. ADMINISTRASJON OG DRIFT	5
2.2. MØTER/KURS/BEFARINGER/REPRESENTASJONER	6
3. INFORMASJON.....	6
4. RETTIGHETSFORVALTNING	7
5. AREALFORVALTNING/GRUNNDISPONERING.....	7
6. BEITEBRUK	8
6.1 TAP.....	9
7. SETER.....	9
8. VEGER/STIER/LØYPER/BRUER	9
8.1. STIER/LØYPER.....	10
9. HYTTTER/BUER/BYGNINGER.....	10
10. BÅTER	11
10.1. UMLEIE AV BÅTER	11
11. FISK.....	12
11.1. KULTIVERING	12
11.2. SALG AV FISKEKORT	15
11.2.1 Allmenningskort	15
11.2.2 Felles stangfiskekort.....	16
12. SMÅVILT.....	17
12.1. DATA FRA ÅRETS FANGSTRAPPORTER.....	18
12.2. PRODUKSJON	18
12.3. SALG AV JAKTKORT	20
12.4. TRENINGSFELT	20
12.5. JAKTPRØVER	21
12.6. FJELLRYPA.....	21
12.7. SMÅROVVILT	22
13. VILLREIN	22
13.1. KVOTE/SØKNAD/TREKKING/FORDELING AV KORT.....	22
13.2. RESULTATER FRA JAKTA	23
13.3. OPPSYNSVIRKSOMHET UNDER JAKTA.....	25
13.4. FOTRÅTE.....	25
13.5. SKRANTESJUKE (CWD)	26
13.6. JAKT PÅ JERV	26
14. ELG.....	27
14.1. RESULTATER FRA JAKTA	27
15. BEVER	28
16. ROVVILT.....	29
16.1. SPESIELLE REGISTRERINGER I 2017.....	29
16.1.1 Bjørn.....	29
16.1.2 Ulv.....	29

16.1.3 Jerv.....	29
16.1.4 Gaupe.....	30
17. OPPSYNS- OG TILSYNSVIRKSOMHET.....	30
18. ØKONOMI/REGNSKAP/REVISJON	32
18.1 REGNSKAP	32

Årsmeldingen er godkjent og vedtatt 26. april 2018 (sak 18/18).

1. INNLEDNING

Ringebu fjellstyre forvalter de tre statsallmenningene i Ringebu, på til sammen 560.000 da. Disse er Ringebu Østfjell statsallmenning på 355.000 da, Imsdalen statsallmenning på 110.000 da og Hirkjølen statsallmenning på 95.000 da.

Den sørlige delen av Rondane nasjonalpark strekker seg inn i Ringebu Østfjell statsallmenning (ca 24 600 dekar). I tillegg ligger det fire naturreservater i allmenningene:

Naturreservat	Dekar	Opprettet
Helakmyrene	4 580	1985
Åsdalstjørna	2 610	1990
Imsdalen	40 584	2005
Skardseterlia	4 003	2005

Årsmeldingen er bygd opp etter samme mal som de tidligere år. Den gir et sammendrag av aktivitetene i fjellstyret gjennom det siste året, samt aktuell informasjon til fjellstyrets samarbeidspartnere, og brukerne av statsallmenningene i Ringebu. Årsmeldingen inneholder i tillegg systematiske registreringer og opplysninger som vil være nyttig for fjellstyret for senere år.

2. FJELLSTYRET

Fjellstyret er sammensatt av 5 representanter fra Ringebu og 2 fra Stor-Elvdal, og hadde følgende medlemmer og varamedlemmer i 2017:

Medlemmer

Bjørn Moastuen
Per Kristian Fossmo
Kristin Dahlen
Turi Elise Kaus
Inge Asphoug
Hans Håkon Westlund
Ingvald Landet

Personlige varamedlemmer

Tom Gaustad
Stein Frode Ånsløkken
Linn Hege Bakken
Turid Ødegård
Wiktor Sandvold
Thore Lie
Gunnar Myrvang

2.1. Administrasjon og drift

Fjellstyret har fast ansatte i sekretær-/oppsynsfunksjoner:

Erik Hagen	Daglig leder/fjellstyresekretær/fjelloppsyn, 100 %
Gunny Beate Segelstad	Kontorsekretær, 50 %
Kristian Hansen	Sesongoppsyn (1.5-15.11., permisjon 2017)

Odd Steinar Granheim var vikar som sesongoppsyn i perioden 15. mai til 15. oktober.

I 2017 er det ført 3 440 arbeidstimer, ca 2 årsverk. Av dette utgjør 1 926 timer administrasjons- og sekretær oppgaver for daglig leder og kontorsekretær (56 % av daglig leders totale arbeidstimer). I tillegg til dette utgjør oppsynsoppgavene (informasjon, kontroll, tilsyn) 449 timeverk, og skjøtsel/ikke inntektsbringende utarbeid 691 timeverk.

Det er fakturert tjenestosalg til SNO for 212 timer (108,5 timer oppsyn/annet i verneområdene, 103,5 timer jerveregistrering). Det er utført arbeid for Villreinutvalget for 121 arbeidstimer i forbindelse med villreinregistreringer.

Det er registrert en dag sykefravær i 2017 og en dag fravær for syke barn.

2.2. Møter/kurs/befaringer/representasjoner

Fjellstyremøter:

Det har i løpet av året vært avholdt 7 ordinære styremøter og ett arbeidsmøte. Det er behandlet i alt 50 saker, og gjennomgått 82 referatsaker.

Fjellstyret har også vært representert i følgende møter/kurs/befaringer:

Dato	Sted	Anledning
25.1.	Gardermoen	Årsmøte fjelloppsynsgruppa
26.-27.1.	Gardermoen	Fagdager Norges fjellstyresamband
28.3.	Torpa	Årsmøte FOSA
21.4.	Rondane Gjestegård	Årsmøte villreinutvalget Rondane Sør
20.-21.4.	Dombås	Årsmøte Fjellstyrene i Oppland
16.-17.11.	Gardermoen	Samling for styreledere og daglige ledere i fjellstyrene

Representasjoner:

- Inge Aspoung har vært styremedlem i Villreinutvalget for Rondane
- Turi Elise Kaus har vært styremedlem i Fjellstyrene i Oppland
- Turi Elise Kaus har vært nestleder, og Erik Hagen medlem av valgkomiteen i Fjellstyrene i Oppland sitt settefiskanlegg (FOSA).
- Den til enhver tid sittende fjellstyreleder er automatisk styremedlem i samarbeidsorganet for Fjellstyrene i Rondane.

3. INFORMASJON

Informasjonsbehovet er stort, og er et svært viktig arbeidsområde. Formidling av alle typer informasjon til allmennheten og brukerne av våre fjell- og skogsområder utgjør en stor del av administrasjonens og oppsynets arbeidsoppgaver. En stor andel av henvendelsene gjelder spørsmål vedrørende jakt og fiske, hytter og åpne buer i fjellet, løyper og stier, hyttefelt, påbygging av hytter, beite, rovvilt, motorisert ferdsel osv. Det er i hovedsak i vår-, sommer- og høstsesongene at informasjonsbehovet er størst. I løpet av året er 578 personer informert eller kontrollert bare i felt, dette ifølge observasjons- og kontrollskjemaene (jf. kap. 17.) Særlig i tilknytning til småvilt- og reinsjakta, både angående søkning, trekning og under utøvelsen av jakta, har fjellstyrets personell en stor mengde henvendelser pr. dag. I tillegg er det en mengde henvendelser til fjellstyrekontoret blant annet vedrørende allmenn informasjon om fjellstyrets virksomhet også utenom jakt- og fiskesesongen.

Fjellstyret har egen hjemmeside, ringebu-fjellstyre.org. Sidene inneholder mye informasjon om Ringebu fjellstyre og aktuelle tilbud i statsallmenningen i Ringebu. Fjellstyret er også på facebook og instagram, og legger ut diverse informasjon og bilder her med jevne mellomrom.

Fjellstyret har også egne informasjonssider på inatur.no.

Her kan man blant annet kjøpe jakt- og fiskekort og leie hytter. I tillegg annonseres all elgjakt og villreinjakt for utenbygds på disse sidene.

Fjellstyret har åpne møter. Saksliste henges opp ved inngangen til fjellstyrekontoret ca en uke før hvert møte, og fullstendig saksframstilling og møtereferat legges ut på hjemmesiden. Møteplan for hvert halvår kunngjøres på hjemmesiden.

4. RETTIGHETSFORVALTNING

Fjellstyret har uttalt seg i sak 03/17 Skardseterlia naturreservat- forvaltningsplan- høring

5. AREALFORVALTNING/GRUNNDISPONERING

Alle som fester tomt til fritidsbolig hos Statskog vil heretter få regulert sine festeavtaler etter konsumprisindeks. Statskog har gjort dette gjeldende fra 2002. Ringebu fjellstyre hadde i 2017 kr 116 355,35 i festeinntekter, noe som er en liten økning fra året før (kr 113 276,20 i 2016).

Fjellstyret har behandlet følgende saker innen arealforvaltning/ grunndisponering:

- Sak 23/17. Kommuneplanens arealdel 2015-2027- 3. gangs høring og offentlig ettersyn



6. BEITEBRUK

Det foregår organisert og omfattende utmarksbeite i statsallmenningene i Ringeby. Dette er regulert gjennom egne beitevedtekter. De registrerte gjeterlaga i statsallmenningene er:

- Ramshytta
- Storfjellet
- Vekkom
- Brekkom
- Fåvang

Alle gjeterlaga har faste tilholdssteder med buer og samlekvær, og noen av gjeterlaga disponerer også flere buer.

- Ramshytta eies av Ramshytta gjeterlag. En påbygd del av hytta er til disposisjon for gjeteren og er avstengt.
- Svabua eies av Ramshytta gjeterlag og Ringeby Fjellstyre. Bua benyttes av Ramshytta gjeterlag og står åpen for alle.
- Gamle Brettingsdalsbua eies av Brettingsdalen fegjeting. Åpen for alle. Opprinnelig gjeterbu oppført for utøvelsen av bruksrettene til fegjeting fra Ringeby. Ligger i Setningen og Atndalen statsallmenninger.
- Gjeterbua nederst i Brettingsdalen eies av Ringeby fjellstyre, men er og disponert av Brettingsdalen fegjeting. Ikke åpen for allmennheten, men har av og til vært leid ut under reinsjakta.
- Remdalsbua disponeres av Ringeby hestavlslag. Ikke åpen for allmennheten.
- Kluffbua disponeres av Vekkom gjeterlag. Åpen for allmennheten.
- Nye Saubua eies og brukes av Brekkom fellesdrift. Ikke åpen.
- Stulsbua eies av Brekkom fellesdrift. Åpen for allmennheten.
- Tromsbua eies av Fåvang gjeterlag. Ikke åpen.
- Eldåbua eies av Fåvang gjeterlag og ligger i Øyer statsallmenning. Åpen for allmennheten.
- Samtjønnsbua eies av Fåvang gjeterlag (gjeterlagsbua)

Ramshytta, Brekkom og Fåvang har faste gjeterere som bor i fjellet i beitesesongen.

Innen beitelaga som har beite i statsallmenningene i Ringeby, har det vært 16 019 sau og 864 storfe på utmarksbeite siste sesong. I tillegg har Storfjellet beitelag sluppet 2 071 sau og 74 storfe i Hirkjølen.

Det ble ikke sluppet hest i Remdalen i 2017.

Tab. 6.1. Utviklingen i registrert beitebruk i statsallmenningene fra 1970 til 2017. 775

År	Sau		Storfe		Geit
	Ringeby	Stor-Elvdal	Ringeby	Stor-Elvdal	
2017	16 019	2 071	516	74	160
2016	15 774	2 068	453*	83	ca 150
2015	15 575	1 991	490	110	ca 150
2010	15 904	1 952	300	66	60-70

2005	17 194	1 312	545	65	80
2000	14 304	900	429	94	83
1995	14 645		442		265
1990	13 003		535		243
1985	14 472				
1980	11 311				
1975	7 729				
1970	8 418				

* I Årsmelding for 2016 sto det oppført at det var sluppet 775 storfe i statsallmenningene i Ringebu. I denne summen var Stulskjølens beitelag med 322 storfe inkludert. I årets årsmelding er storfe fra Stulskjølens beitelag trukket ut.

Fjellstyret innvilget i 2015 beitetillatelse for nye 5 år til de organiserte beitelaga i statsallmenningen, mot årlig rapporteringsplikt.

Fjellstyret behandlet én sak om beite i 2017, Sak 13/17 Beitebruk i statsallmenningene-revidering av vedtekter.

6.1 Tap

I hele kommunen ble 827 sauer meldt tapt på beite (3,99 %), hvorav 785 i statsallmenningene. Tapsprosenten blant sau som var sluppet i statsallmenningene var 4,9 % (5,55 % i 2016). Tapsprosenten i de ulike beitelagene var følgende: Brekkom; 5,28, Ramshytta; 4,39, Vekkom; 4,26 og Fåvang; 5,73. I tillegg har det vært et tap på totalt 239 sauer hos særrettshaverne på Hirkjølen, dvs. 11,5 % (9,4 % i 2016).

Totalt i Ringebu kommune er 121 sauer og lam undersøkt i forhold til rovdyrskader, (70 i 2016). Av disse er 82 dokumentert tatt av freda rovvilt (29 i 2016). Bjørn har tatt 14 (18), ulv 60 (0), jerv 1 (8), gaupe 1 (0) og kongeørn 1 (2). I tillegg er 5 dyr tatt av rovdyr av ukjent art. Fjorårets tapstall står i parentes. I tillegg er 1 sau tatt av rev, 3 er dokumentert tatt av hund, mens 11 sauer har dødd av andre årsaker. For 24 av sauene er ”dødsårsak ukjent” oppgitt. Det presiseres at disse tallene gjelder for hele Ringebu kommune.

7. SETER

De fleste av setrene i statsallmenningene brukes ved at kveene blir slått og beita. Men setring med mjølkeproduksjon forekommer også. I statsallmenningene i Ringebu finner en 3 av kommunens 20 seter som fortsatt er i aktiv drift med mjølkelevering.

Det ble ikke behandlet noen saker om tilleggsjord i 2017.

8. VEGER/STIER/LØYPER/BRUER

Fjellstyret har behandlet saker om veger, stier og bruer.

- Sak 05/17 Sykkelcamp- søknad om bruk av stier i statsallmenningen
- Sak 28/17 Søknad Fra Fåvang løypelag om skilting av skiløype i Ringebru Østfjell statsallmenning
- Sak 31/17 Søknad fra DNT om motorisert ferdsel i forbindelse med reparasjon av hengebru over Remma, Ringebru Østfjell statsallmenning
- Sak 43/17 Søknad om rydningshogst langs skiløypetrase ved Storfjellseter

8.1. Stier/løyper

Fjellstyret har bidratt med planlegging og kartarbeid i forbindelse med flytting av Gråhøgdbu og tilhørende flytting av DNT-sti på Venabygdsfjellet. I den forbindelse har fjellstyret i samarbeid med NINA satt ut ferdselstellere langs Trolløypa, i nærheten av den nye tomte. Dette for å se på endringer i bruken av løypene, før og etter flytting av Gråhøgdbu.

9. HYTTER/BUER/BYGNINGER

I statsallmenningene finner vi en del buer og bygninger som eies og disponeres av Ringebru Fjellstyre. En del av disse står åpne til fri benyttelse for allmennheten, andre leies i ulikt omfang ut på døgnbasis, mens noen er forbeholdt bruk for fjellstyreansatte under arbeid for fjellstyret.

Åpne buer:

- **Borkebu (Gråhøgda)**
Åpen steinbu, innredet. Tre sengeplasser, vedovn.
- **Saubua, (Saubuvegen)**
Åpen steinbu, innredet. Fem sengeplasser, vedovn, gassbluss.
- **Samtjønnsbu (Bølhøgda)**
Åpen bu, samt avstengt del for fjellstyret. Fire sengeplasser, vedovn, gassbluss.
- **Rypebu/Sollibua (Brettingsdalen)**
Åpen steinbu. Svært enkel standard. Jordgulv, brisker og grue.
- **Statsbu (Samdalen)**
Åpen tømmerbu. Enkel standard. Tregulv, brisker og vedovn.
- **Svælhøgdbua (Svælhøgda)**
Svært enkel standard. Brisker og grue.

Utleie-/oppsynbuer:

- **Barthstua (Skjerdingfjellvegen)**
Utleie døgnbasis gjennom inatur gjennom hele året. Tømmerbu, 3-5 sengeplasser, vedovn, peis, gassovn og gassbluss. På grunn av omfattende restaurering utover sommeren og høsten, var det mulig å leie hytta bare fram til juli 2017.
Utleiedøgn 2017: 38 (68 i 2016)

- **Trolldalsbua (Allmenningsvegen)**
Fjellstyret vedtok i 2016 å leie ut bua i barmarksesongen. Utleie gjennom inatur i perioden 1. juni til 31. oktober. Tømmerbu, 2 sengeplasser, vedovn, gassbluss. Utleiedøgn 2017: 38. (2016: 20)
- **Langrompehytta (Venabygdsfjellet)**
Fjellstyret vedtok i 2016 å leie ut bua i barmarksesongen. Utleie gjennom inatur i perioden 1. juni til 31. oktober. Reisverkshytte, 4-6 sengeplasser, vedovn, gassbluss. Utleiedøgn 2017: 85. (2016: 65)
- **Imsdalsskolen (Imsdalen)**
Åpent for leie i perioden 1. juni til 15. november. Friluftsanlegg med to bygninger for overnatting, tre gapahuker og lavvo med plass til 40 til bords. Internatbygget: ca 20 sengeplasser, kjøkken, storsal, strøm og innlagt vann. Lærerboligen: 7-8 sengeplasser, kjøkken, stue, strøm, vedfyring og innlagt vann. Utedoanlegg. Utleiedøgn 2017: 64 (47 i 2016).

Skolen lånes ut til skoler, lag og foreninger, men også andre interesserte kan henvende seg til fjellstyrekontoret for lån/leie av lokalene. Kontakt fjellstyrekontoret for mer informasjon.

- **Saubua (Ringebu Østfjell statsallmenning)**
Trivelig tømmerbu med 4 sengeplasser som ligger innerst i Saubuvegen. Utleie gjennom inatur i sommerhalvåret. Utleiedøgn 2017: 28



Oppsynsbu:

- **Friisbua**
Bygget av professor J.A. Friis i 1878. Friisbua er restaurert, og eies og brukes av Ringebu fjellstyre. Steinbua ligger sentralt i forhold til villreinens trekk, samtidig som den er nær Åsdalstjønna der J.A. Friis satte ut ørret. Sammen med sine kamerater hadde han eventyrlige jakt- og fiskeopplevelser i disse fjellområdene mellom Ringebu og Sollia fra 1850 og utover. Han var en av de første som drev aktiviteter der rekreasjon var hovedmålet.

10. BÅTER

Det er i løpet av året foretatt vanlig vedlikehold og ettersyn på fjellstyrets båter.

10.1. Utleie av båter

Fjellstyret har båter til rimelig utleie. I 2017 har disse vært utleid i 96 døgn, noe som er en reduksjon i forhold til i 2016. Prisen pr. døgn pr. båt har vært 100 kr.

Tab. 10.1. Utleie av de enkelte båtene.

VATN	ANT. UTLEIEDØGN 2017	INNTEKTER 2017	ANT. UTLEIEDØGN 2016
Flaksjøen II	28	2 800	41
Flaksjøen III	23	2 300	39
Indre Åsdalstjønn	8	800	12
Fremre Åsdalstjønn	11	1 100	19
Nordre Breitjønn	2	200	4
Søre Breitjønn	1	100	6
Nordre Imssjø	9	900	7*
Søre Imssjø	14	1 400	6
Øvre Samtjønn	0		9
Nedre Samtjønn	0		7
SUM	96	9 600	143

11. FISK

11.1. Kultivering

Fjellstyret følger en flerårig «driftsplan» for fiskeutsetting, for å få en god balanse både når det gjelder antall fisk utsatt i de enkelte vann, og i økonomien i forbindelse med utsettingene. Med bakgrunn i prøvefisker og tilbakemeldinger kan driftsplanen avvikes. Det foretas løpende justeringer av disse forhold, spesielt nå da vi har gått over til mer større fisk i våre utsettinger.

Tidligere har all fisken som settes ut blitt kjøpt fra fjellstyrenes eget settefiskanlegg, FOSA, på Torpa og Fossåa på Sør-Fron. Etter at nye regler for fiskeutsetting trådte i kraft i 2009, ble det i de vatna som drenerer til Imsdalen satt ut fisk fra anlegget på Evenstad. Det nye regelverket stiller krav om at settefisken er oppdretta i tilknytning til det hovedvassdraget som vannet drenerer til.

I 2017 ble det satt ut fisk for kr 10 431 (kr 10 331 i 2016). I tillegg er det satt ut villfisk fra Imssjøene.

Vann hvor det ikke settes fisk:

Flaksjøen	N. Eldåtjønn (for mye fisk)
S. Helaktjønn (tvilsomt for overlevelse)	Steintjønn (tvilsomt for overlevelse)
Grønntjønn (tvilsomt for overlevelse)	Trønnestjønn (tvilsomt for overlevelse)
Imssjøene (for mye fisk)	Bjørgetjønn (tilfredsstillende)
N. Samtjønn (for mye fisk)	Hellorntjønn (tvilsomt for overlevelse)
Fampetjønn (for mye fisk)	

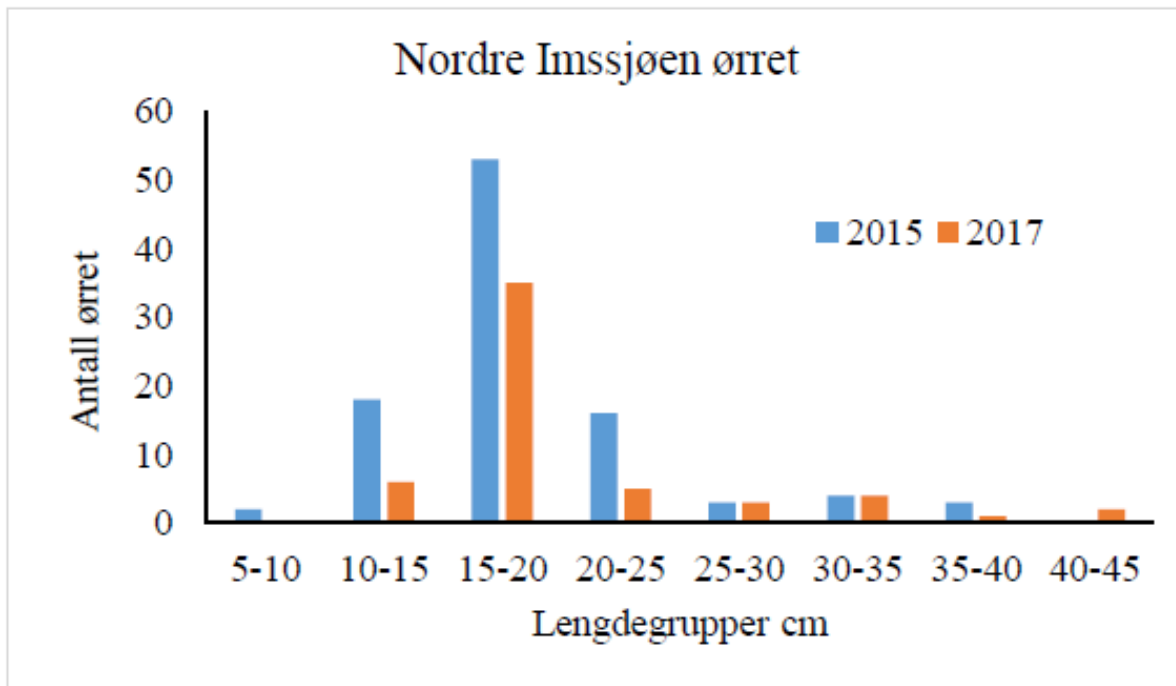
Det er tidligere forsøkt å sette ut fisk i alle vatna betegnet med «tvilsomt for overlevelse», men bestanden er blitt slått ut etter få år (1 - 3 år) pga. oksygensvikt. I en del små, ofte navnløse vann utover dette, er det også forsøkt utsetting først på 70-tallet, men med tvilsomt resultat.

Prøvefiske:

Nordre Imssjø

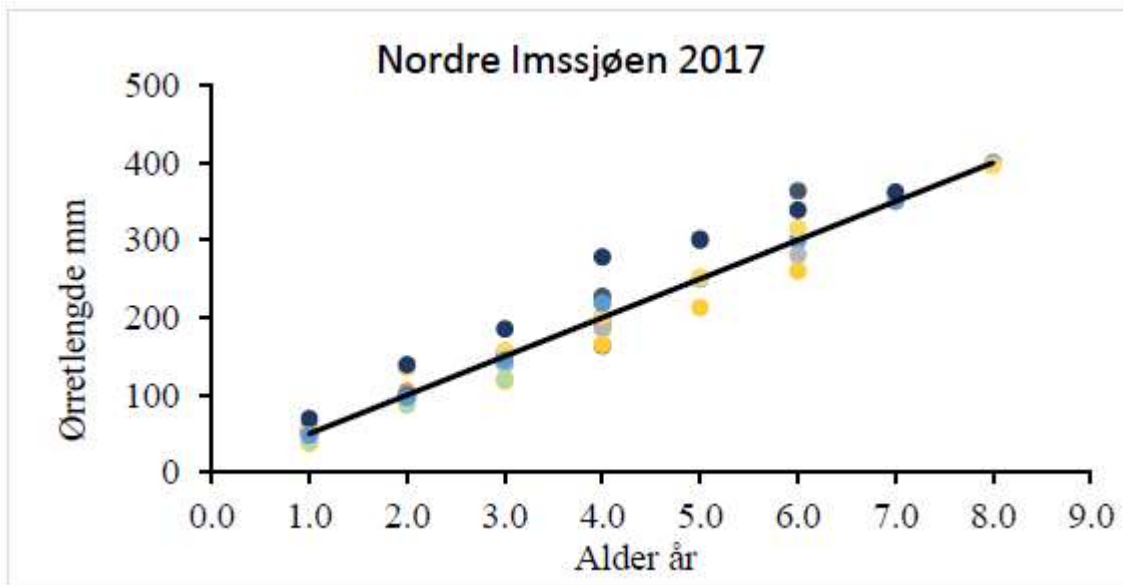
I forbindelse med feltkurs i biologi for grunnskolelærere utførte Høgskolen i Hedmark et begrenset prøvefiske i Nordre imssjø 23.-25 august 2017. Det ble satt en kombinasjon av Nordiske prøvegarn med 12 maskevidder og vanlige bunngarn med maskevidder fra 16,5-35 mm.

Til sammen ble det fanget 56 ørret og 12 ørekyt. Fangst per innsats i Nordiske garn var 3,4 pr. serie, mot 13,7 i 2015.



Figur 11.1. Lengdefordeling i ørretfangster fra prøvefiske i Nordre Imssjø 2015 og 2017.

Kondisjonsfaktoren var i gjennomsnitt 0,89 i 2017, mot 0,96 i 2015. Det var mindre innslag av ørret <25 cm i 2017 enn 2015 (fig. 11.1.), og tilbakeberegnet lengde (fig. 11.2.) viste 5 cm årlig tilvekst og mer enn det, som er bedre enn i 2015.



Figur 11.2. Tilbakeberegnet lengde for ørret tatt ved prøvefiske i Norde Imssjø 2017. Hel linje viser 5 cm tilvekst pr. år.

Rusefiske

Det ble fisket med storruse i Søre Imssjø i 2017.

Det ble tatt opp ca 500 småfisk som ble satt ut i Hemtjønnet og på Åsdalstjønna.

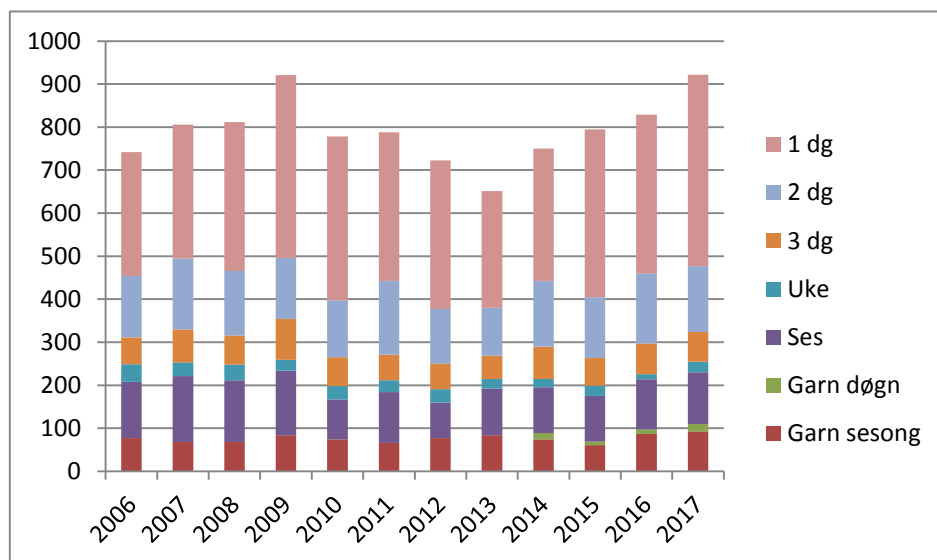


Bilde: Uttak av småfisk med stor-ruse i Søre Imssjø.

11.2. Salg av fiskekort

11.2.1 Allmenningskort

I 2017 ble det totalt solgt 922 fiskekort i statsallmenningen, mot 855 solgte kort i 2016. Det ble solgt fiskekort for kr 150 744 (143 190 i 2016).



Figur 11.1. Salg av fiskekort for statsallmenningene, innenbygds og utenbygds fra 2006-2017.

Isfiske

Det var åpnet for Flaksjøen, Hemtjønnen og Koltjønnen. Det ble solgt 10 dagskort og 5 sesongkort gjennom året.

Gratis fiske

Som et viktig ledd i rekrutteringstiltak for å få ungdom ut i fjellet, vedtok fjellstyret i 2001 at all ungdom under 19 år skal kunne fiske gratis med stang i alle vatn i statsallmenningene i Ringebu. Dette har vi fått mange positive tilbakemeldinger på. Alle som ville benytte seg av dette tilbudet, måtte hente et frikort hos en av våre kortselgere, eller henvende seg direkte til fjellstyrekontoret.

I 2017 er det registrert utlevert **21 frikort** på fiske.

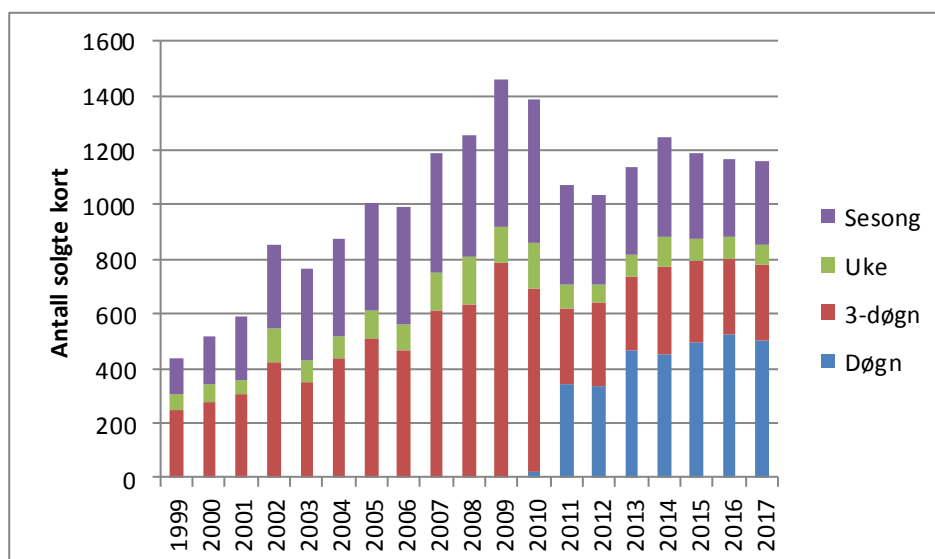
Det er sannsynligvis mange flere som benytter seg av dette tilbudet. Erfaringsmessig tenker ikke folk på at de må løse et frikort, og tror at det er nok å ha med legitimasjon som viser alder.

Tab. 11.3. Oversikt over totalt antall solgte kort for statsallmenningene, bruttoinntekter og beløp brukt til fiskekultur siste 16 år.

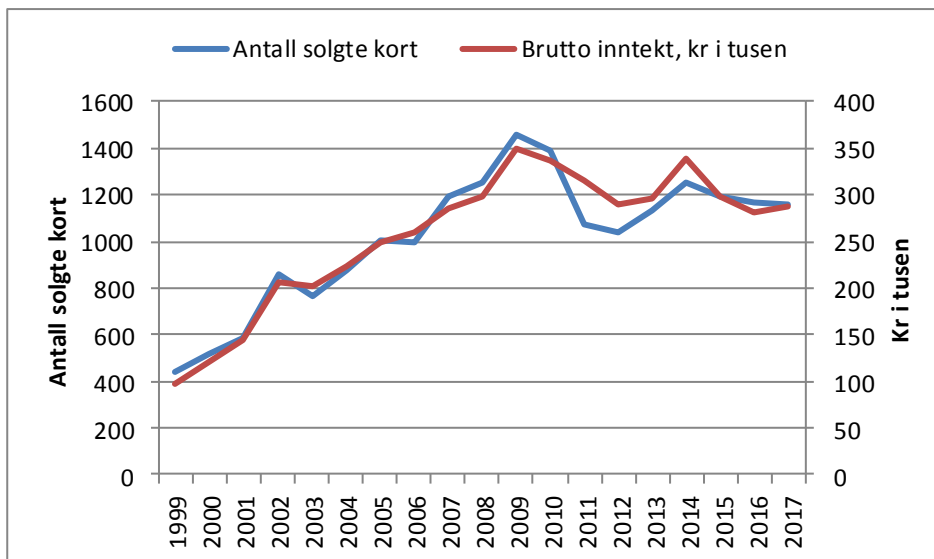
År	Antall solgte kort	Bruttoinntekter	Fiskekultur i kr
2017	922	149 724	10 431
2016	855	143 190	10 331
2015	802	127 734	69 250
2014	763	129 451	76 622
2013	662	118 953	86 367
2012	583	119 203	74 986
2011	807	118 984	100 685
2010	778	115 470	100 554
2009	921	136 000	92 580
2008	812	128 510	73 875
2007	806	132 125	66 212
2006	742	122 740	56 414
2005	841	114 040	78 393
2004	902	118 520	90 666
2003	824	109 400	68 355
2002	1 031	132 070	64 800
2001	926	125 840	42 545
2000	1 003	134 410	38 499
1999	991	133 270	83 517

11.2.2 Felles stangfiskekort

Det er i år solgt 1 157 felleskort (1 172 i 2016). Bruttoinntekten er kr 286 428 (kr 280 758 i 2016). Fjellstyret får et utbytte på 33,3 % av bruttoinntektene fra dette kortet, og det utgjorde i år kr 73 728,10 (kr 72 659,17 i 2016). Imsdalen fiskestyre skal ha 15 % av denne inntekten (kr 11 059), og fjellstyrets utbytte blir da kr 62 669,10. I tillegg får fjellstyret 10 % for administrasjonen av felleskortet, kr 28 642,80.



Figur 11.2. Antall solgte kort fordelt på korttyper, 1999-2017



Figur 11.2. Antall solgte kort og brutto inntekt for felles stangfiskekort for Ringebu i perioden 1999-2017.

De totale fiskekortinntektene for fjellstyret blir dermed kr 212 393,1.

12. SMÅVILT

Etter at det i 2015 ble vedtatt å ikke ha jakte på rype og skogsfugl i statsallmenningene i Ringebu, ble det åpna for en begrensa jakt året etter. I 2017 kom det inn 700 søknader fra nesten 400 lag fordelt på de tre ulike feltene. På noen av søknadene var det jaktlag med mange personer på, så det var stor interesse for småviltjakta i 2017 også.

Dessverre viste rypetakseringen sommeren 2017 lav bestand og små kull i felt 1. Det ble derfor i sak 35/17 vedtatt at felt 1 skulle fredes for rypejakt dette året.

I år var det mulig å jakte i periodene 15. til 19. september, 20. til 24. september og fra 6. til 10. oktober. Jaktkort til de to første periodene ble trukket på fjellstyrekontoret, mens sisteperioden ble solgt på inatur. Det ble vedtatt en totalkvote på 5 liryper i de ulike periodene, mens innenbygdsboende hadde ei totalkvote på 10 liryper. For dagskort ble det satt ei dagskvote på 1 lirype.

Jegernes jaktrapporter er svært viktige. Det er disse fjellstyret bygger mye av sin kunnskap om småviltbestandene og småviltjakta på. Alle rapporter er like viktige, enten det kan rapporteres om skutte dyr eller ei.

Fjellstyret tilbyr flere ulike typer småviltkort. I tillegg til det «vanlige» småviltkortet, med jakt på alle jaktbare småviltarter, tilbyr fjellstyret også et småviltkort på jaktbare småviltarter bortsett fra rype; harejakt og smårovviltjakt. Siden en del arter kan felles på flere av de ulike kortene, er sluttstatistikken slått sammen.

Ringebu fjellstyre vedtok i sak 36/17 å ta inn storskarv som jaktbar art både på smårovviltkort og vanlig småviltkort.

12.1. Data fra årets fangstrapper

Det har kommet inn rapporter fra 268 av årets 327 småviltjegere, noe som utgjør 82 % av alle løste kort. Som tabell 12.1 viser, ble det skutt 298 ryper i 2017.

Tab. 12.1. Totalt antall innrapportert felt småvilt 2010 - 2017.

Arter	2010	2011	2012	2013	2014	2015	2016	2017	Gjennomsnitt
Rype	731	638	369	301	877	0	307	298	692,8
Orrfugl		4	5	3	12	0	0	3	3,9
Hare	15	28	9	10	27	6	14	8	29,7
Enkeltbekkasin	0	0	0	0	0	0	1	0	1,0
Rugde	0	1	1	1	3	0	4	0	1,0
Ender	1	1	5	5	4	0	2	2	4,3
Ringdue	0	0	0	0	0	0	0	0	0,3
Korp	6	3	2	2	1	1	0	1	4,6
Kråke	3	5	6	6	6	2	2	8	3,9
Mår	4	0	0	0	0	0		0	0,7
Rødrev	1	2	0	0	2	0	2	2	2,3
Skjære								3	3,0
Storskarv								0	0,0
Mink	1	1	2	2	1	0	0	0	1,8
Røyskatt	7	5	0	0	3	0		1	3,1

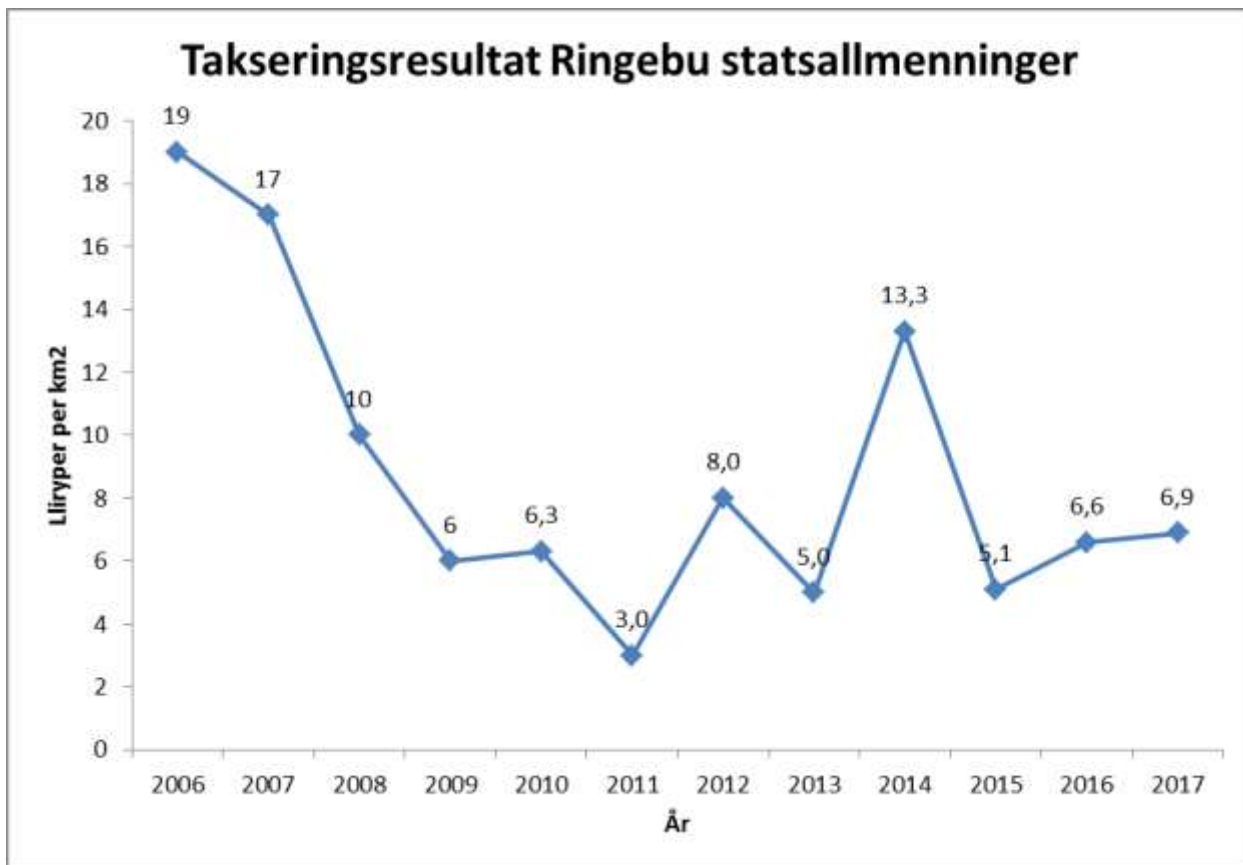
12.2. Produksjon

Siden 2006 har det vært rypetaksering i statsallmenningene i Ringeby. Bakgrunnen for dette var et ønske om bedre småviltforvaltning. Data fra årets taksering ble lagt inn i Hønsefuglportalen for videre analyse. Administrasjonen i fjellstyret har vært lokal kontakt, og hatt ansvaret for kontakten med taksørene og innlegging av data.

I 2017 foregikk takseringen etter samme mal som tidligere år. Opplegget fungerte også i år bra, og resultatene lå klare få dager etter endt taksering.

Takseringsresultatene for 2017 viste at det langs 151 takserte kilometer ble det gjort 74 observasjoner med totalt 352 liryper, hvorav over halvparten voksen fugl. Det ble funnet en del store kull, men også en noen mindre, og en del enslig fugl og tomme par. Beregningene gir 6,9 ryper/km² og 3,4 kyllinger per par.

Produksjonen beregnes også med bakgrunn i innsendte rypevinger. For 2017 ble resultatet 2,7 kyllinger per par. Dette har blitt gjort kontinuerlig siden 1971, og Ringeby fjellstyre har trolig den lengste dataserien for denne type data. Analyser siden 1971 gir et snitt på 2,92 kyllinger per par.



Figur 12.1. Rakseringsresultat Ringebu statsallmenninger i perioden 2006-2017 (ant lirype per km2).

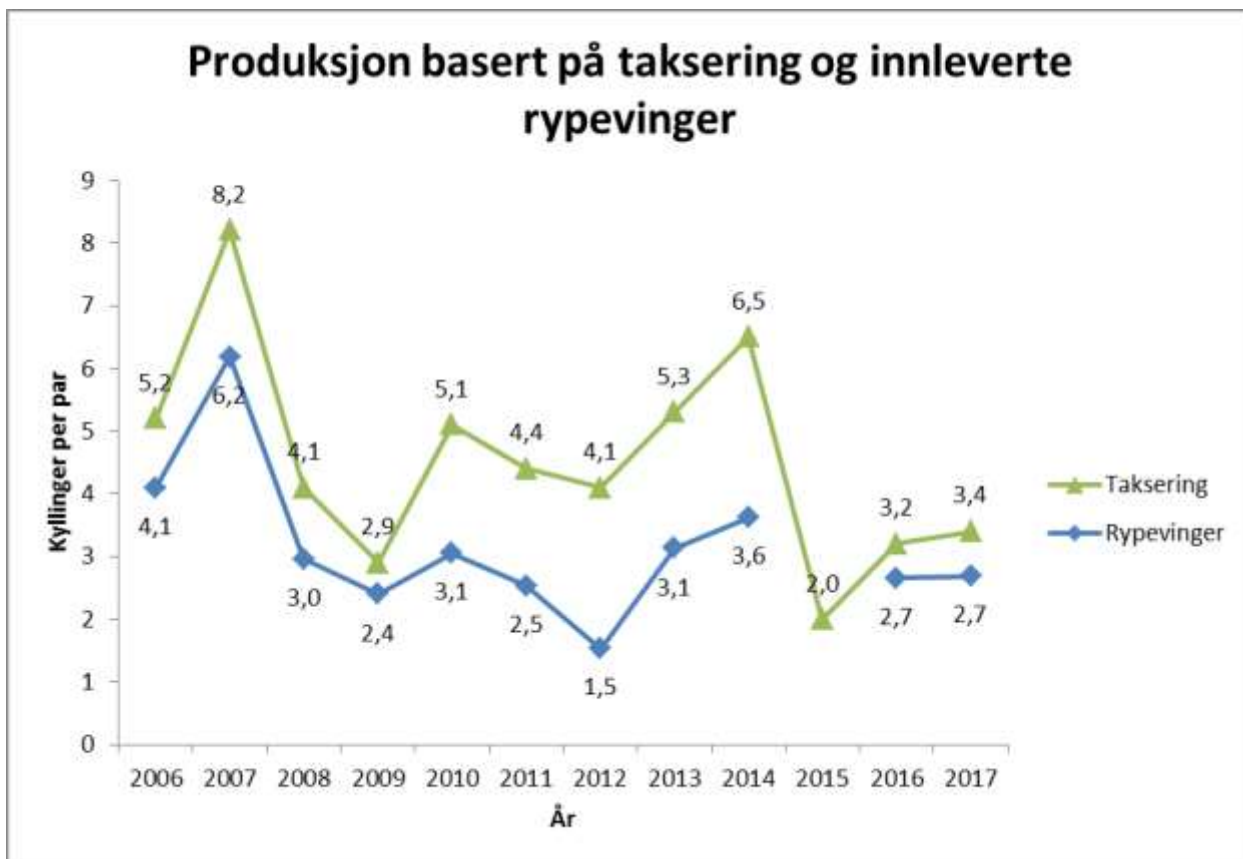


Fig. 12.2. Rypeproduksjon i statsallmenningene i Ringebu 2006-2017, basert på taksering og innsendte rypevinger.

12.3. Salg av jaktkort

Det var mulig å jakte på lirype fram til 10. oktober. Etter det var det mulig å kjøpe jaktkort på småvilt bortsett fra rype. Det var også mulig å kjøpe harekort hele perioden, med de samme jakttidene som det ordinære småviltkortet. I tillegg til disse småviltkortene, er det også mulighet for å kjøpe jaktkort på smårovvilt. Det er registrert 328 solgte kort i 2017.

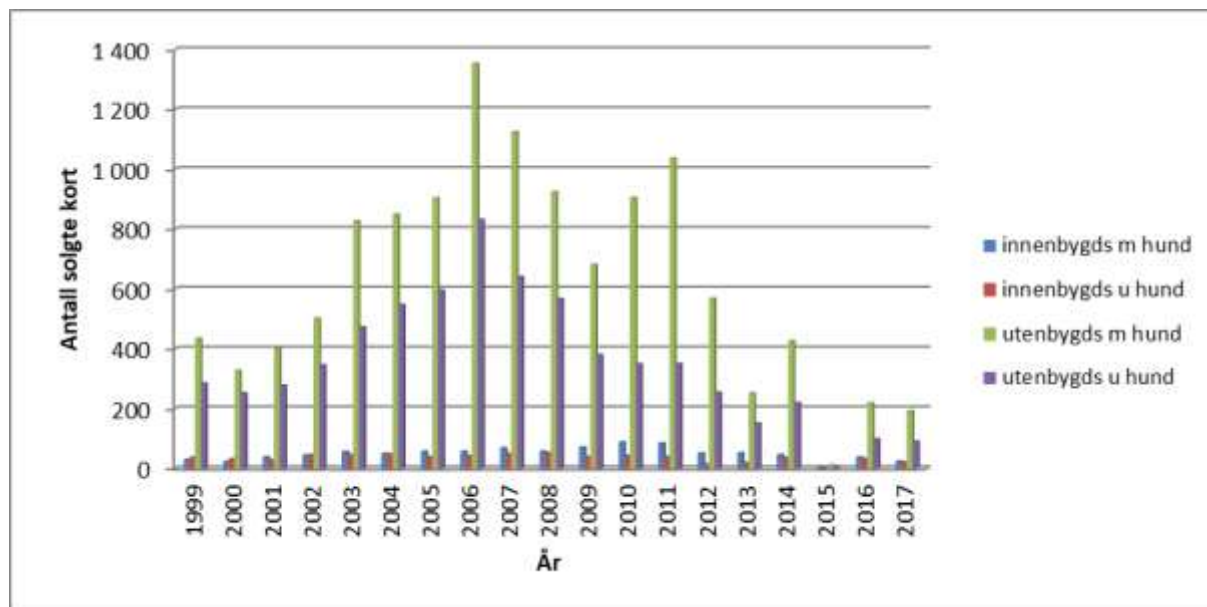


Fig. 12.1. Salg av jaktkort i statsallmenningene 1999-2017

GRATIS SMÅVILTJAKT!

Som et viktig ledd i rekrutteringstiltak for å få ungdom ut i fjellet, har fjellstyret vedtatt at all ungdom under 19 år kunne jakte småvilt gratis i statsallmenningene i Ringeby, når de jakter sammen med en eldre "fadder" som har løst jaktkort. De som ønsker å delta i jakt på denne måten, må ha løst jegeravgift og avlagt jegerprøve på vanlig måte. Samme ordningen gjelder for de som tar jegerprøva det aktuelle året. Dette har vi fått mange positive tilbakemeldinger på.

Det ble gitt ut fire frikort til ungdom under 19 år i 2017.

12.4. Treningsfelt

Ordningen med treningsfelt på Breijordet fungerer fortsatt svært bra. Vi får gode tilbakemeldinger på terrenget. Prisen pr. døgn har vært kr. 80,- og kr 300 ved kjøp av sesongkort. Kortselgerne har 10 % provisjon. Antall solgte kort har normalt variert med rypebestanden. I år ble det solgt totalt 101 kort i dette feltet. Kort til dette feltet selges både hos kortselgere og på inatur.

Tab. 12.1. Salg av treningskort for fuglehunder på i perioden 2004-2017.

År	Solgte kort	Ant. hunder	Ant. dager	Sesong	Brutto sum	Provisjon	Netto sum
2017*	147	144	139	23	22 280	2 601	19 680
2016	110	104	99	24	15 340	1 732	13 609
2015	107	88	100	21	13 370	1 472	11 898
2014	129	92	131	26	17 950	1 890	16 061
2013	64	62	79	7	8 190	819	7 371
2012	69	75	80	8	9 470	947	8 523
2011	83	103	113		6 950	695	6 255
2010	101	130	140		9 150	915	8 235
2009	119	138	175		10 450	1 045	9 405
2008	116	132	157		8 850	885	7 965
2007	169	240	240		17 050	1 705	15 345
2006	141	187	171		12 300	1 230	11 070
2005	159	180	206		9 280	928	8 352
2004	129	161	185		8 320	832	7 488

*Fra og med 2017 viser tallene solgte kort både for Remdalen/ Bretttingsdalen og Breijordene, mens tidligere tall viser solgte kort ved Breijordene.

I perioden 2016-2019 er det en prøveordning med treningsfelt/ refugieområde på i Remdalen og Bretttingsdalen. Det ble tilbydd dagskort til kr 150 per dag i perioden 15.-24. september. Det ble solgt 46 treningskort til dette feltet gjennom inatur.

Ringebu – Fåvang jeger- og fiskeforening administrerer treningsfelt for elg- og harehunder i Imsdalen. I 2017 er det i alt 4 hunder som har trent i dette området; 0 harehunder og 4 elghunder.

12.5. Jaktprøver

Den 26.-27. august arrangerte Romerike fuglehundklubb jaktprøve i vanlig område på Breijordene. Det var 118 deltakende hunder.

12.6. Fjellrypa

I løpet av ti år viser fangststatistikk en reduksjon av fjellrypebestanden i Norge på hele 30 %, og det ble vurdert å plassere fjellrypa på Rødlista over sårbare og truede arter i Norge i 2006. I statsallmenningene i Ringebu er det, på grunn av naturgitte forhold, liryra som er den dominerende rypearten. Likevel er det noen områder i statsallmenningene i Ringebu hvor en finner fjellrype.

Observasjoner under jakt, oppsyn og tilbakemeldinger viser at det er marginalt med fjellrype i Ringebufjellet. Det er selvsagt sesongvariasjoner, men for å bedre kunne ta vare på den fjellrypebestanden som er igjen, ble det vedtatt å frede fjellrypa i statsallmenningene i Ringebu fra og med jaktseasonen 2010.

12.7. Smårovvilt

Det ble solgt 28 kort for smårovvilt på inatur, og 4 kort fra fjellstyrekontoret. Det ble rapportert om to felte rødrev, en korp, 6 felte kråke og to skjærer. Et årskort på smårovvilt varer fra 1. januar til 23. desember, med de jaktbegrensningene som er på de forskjellige dyreartene.

Det var fram til 2014 gratis å jakte på smårovvilt, men har siden kosta kr 50 per årskort. Det førte til økt interesse for kortet, men en jevn økning i antall solgte kort hvert år. Mens det i 2013 ble solgt 10 kort på smårovvilt, ble det altså i 2016 solgt 28 og 32 i 2017.

Jaktbare arter på smårovviltkortet var i 2017 rødrev, skjære, kråke, korp, røyskatt, mår, villmink, storskarv.

13. VILLREIN

13.1. Kvote/søknad/trekking/fordeling av kort

Med bakgrunn i bestandssituasjonen i Rondane Sør villreinområde ble jaktkvoten kraftig redusert i 2016. Kvoten i 2017 var på samme nivå som i 2016. Av en totalkvote på 253 dyr fikk fjellstyret 77 fellingstillatelser.

Tab. 13.1. Fordeling av fellingstillatelser for Ringebu fjellstyre

Fritt dyr	Fritt u/50	Bukk u/50	Kalv	Sum
8	23	21	28	80

Siden 2003 har Brekkom, Vekkom og Fåvang utmarkslag administrert kvotene sine sjøl, men hatt full fellesjakt med fjellstyret. Dette ble videreført i 2017. Fjellstyrets ansatte har hatt oppsynet på de private områdene. Som kompensasjon fikk fjellstyret i år 2 Fu/50 og 1 kalvekort for dette, denne kompensasjonen har blitt redusert i forhold til tidligere på grunn av lavere kvote. Fellesjakt med Kjønnås utmarkslag ble også videreført. Totalt hadde dermed Ringebu fjellstyre 80 fellingstillatelser.

Fra 2003 har de Stor-Elvdølene som fjellstyret inngikk forlik med i sak om jakt- og fiskerettigheter i Hirkjølen, kunnet søke om jakt her. De som søker er sikret kort. I 2017 søkte 5 jaktlag, totalt 10 personer.

Søknadsfristen for innenbygds jegere var som vanlig satt til 1. mai. IB-jegerne søkte om reinsjakt via vår hjemmeside. Innen fristens utløp var det kommet inn 249 godkjente søknader (samme antall som i fjor) fra innenbygdsboende og 5 søknader fra Stor-elvdøler. Trekning ble gjort på Midt-Gudbrandsdal lensmannskontor i mai.

For utenbygdsjegere var det Fjellstyrene i Oppland som håndterte søknader og stod for trekningen. Alle søknader skulle sendes via inatur.no, e-post eller ved vanlig postkort direkte til Fjellstyrene i Oppland innen 1. mai.

Tab 13.2. Fordeling av fellingstillatelser på IB/UB jegere, i antall og prosent. Storelvdølene som ble tildelt jakt, er lagt inn under UB- kvote

Korttyper	IB	UB	Totalt
Fritt dyr	5	3	8
Fritt u/50	18	5	23
Bukk u/50	15	6	21
Kalv	20	8	28
Totalt antall kort	58	22	80
I prosent	72,5	27,5	

Også i år var det mange på reservelista som ikke fikk jakt. Det var 197 navn på reservelista for innenbygds, og 22 av disse fikk tilbud om jakt. Noen innenbygds jegerne fikk også tilbud om kort i Sollia og valgte å ta ved disse. Innleverte kort ble solgt videre etter hvert som de kom inn.

Fjellstyret tilbyr ulike løsninger for jaktlag. To jegere som begge har fått kort, kan danne jaktlag. En person som ikke har fått kort, kan ved å betale et administrasjonsgebyr få mulighet til å danne lag sammen med en person som har fått jaktkort. Mange har etter hvert oppdaget denne muligheten for jakt. 25 personer som ikke hadde fått jaktkort benyttet seg av dette i 2017 (33 i 2016).

I sak 22/07 ble det vedtatt at fjellstyre fra og med 2007 tilbyr innenbygds ungdom under 20 år og som er førstegangsjegere, gratis fellingstillatelse på 1 stk villreinkalv hver. Det ble i sak 21/16 vedtatt å videreføre denne ordningen. I 2017 var det to førstegangsjegere som benyttet seg av tilbudet om gratis kalv.

13.2. Resultater fra jakta

Det ble felt 40 dyr av en kvote på i alt 80 dyr, dvs 50 % felling (53,8 % i 2016).

Tab. 13.3. Fellingsstatistikk 2017.

	Kalv	1 1/2 år	Voksen	Sum
Hannedyr	6	4	9	19
Hunndyr	8	2	11	21
Sum	14	6	20	40

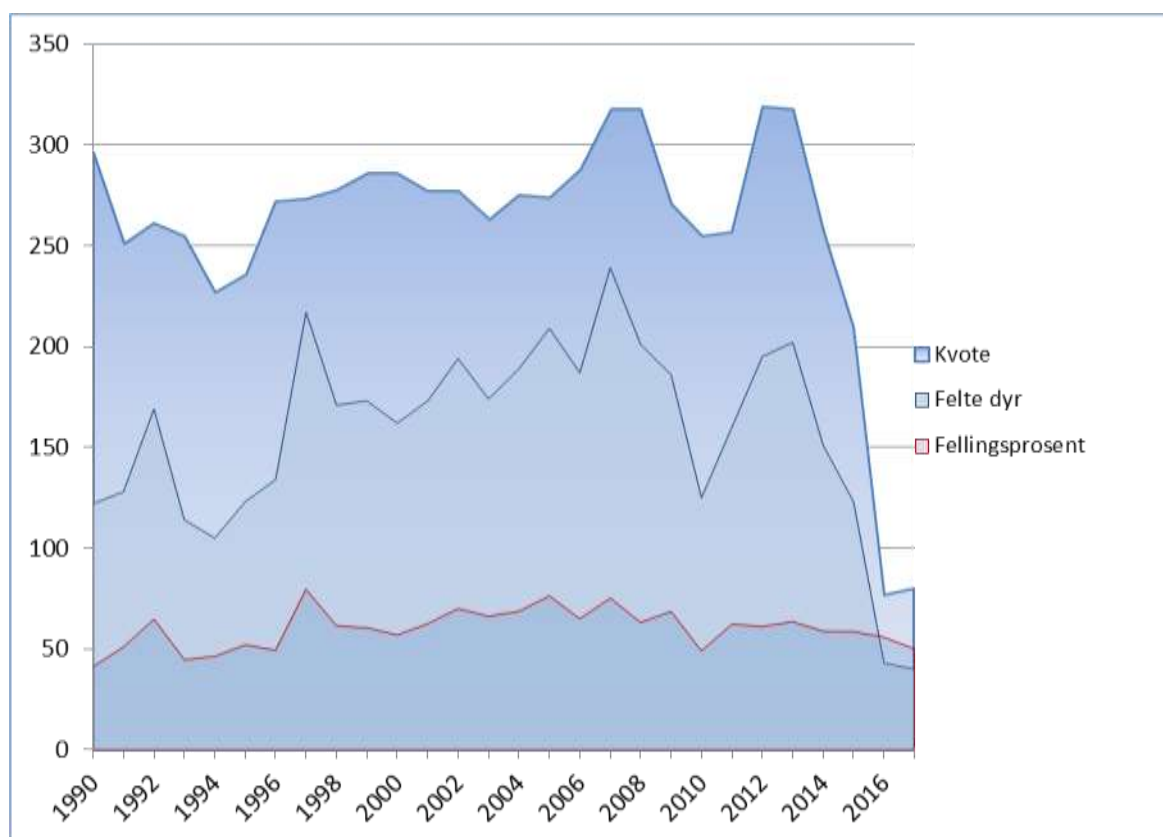


Fig. 13.1. Oversikt over kvote, felte dyr og fellingsprosent fra 1990 og fram til og med 2017.

Som en ser av tabell 13.4 var fellingsprosenten i 2017 på 51,9. Innenbygds jegere hadde en fellingsprosent på 49,1, mens utenbygds jegere hadde en fellingsprosent på 59,1. Til sammenligning var fellingsprosenten i 2016 58,5 for innenbygdsboende og 52,2 % for utenbygdsboende.

Tab. 13.4. Felling på korttype for innenbygds og utenbygds i antall og prosent, alle kort.

Korttype	Innenbygds			Utenbygds			Totalt		
	Kvote	Felling	%	Kvote	Felling	%	Kvote	Felling	%
Fri bukk	5	4	80	3	3	100	8	7	87,5
Fritt u/50	18	9	50,0	5	1	20	23	10	43,5
Bukk u/50	15	6	40	6	6	100	21	12	57,1
Kalv	20	8	40,0	8	3	37,5	28	11	39,3
Totalt	58	27	46,6	22	13	59,1	80	40	50,0

Vekter

Totalt ble det levert inn 34 kjever fra 40 felte på kort fra Ringebu fjellstyre, dvs. en innleveringsprosent på 85 % (90,6 % i 2016). Det er veid 23 av 43 skutte dyr, og det gir følgende gjennomsnittsvokter:

Tab. 13.5. Gjennomsnittsvæker (kg) 2017.

2017	Kalv	1,5 åring	Voksen
Bukk:	18,8 (n=4)	31,2 (n=4)	67,2 (n=6)
Simle:	18,5 (n=5)	28,5 (n=2)	34,8 (n=8)

Premiering av små kalver

Villreintutvalget premierte også i år uttak av små kalver. For å være med på dette, måtte kalven veies av oppsynet samme dag som den ble skutt, og veie mindre enn 13 kg. Det var kun en jeger som skjøt kalv under 13 kg, og får fellingstillatelse på ett fritt dyr under 50 kg i reinsjakta 2018. Dette kortet gjelder på tvers av rettighetshaverne mellom Friisvegen og fv 27.

13.3. Oppsynsvirksomhet under jakta

Samlet oversikt for de to oppsynene i Ringebu fjellstyre 2017.

Tab. 13.6. Statistikk fra oppsynet under reinsjakta 2010-2017

	2017	2016	2015	2014	2013	2012	2011	2010
Timer i felt	237	313	374	362	685	566	718	613
Sett ca. ant. rein	4 512	1 737	1 860	2 177	5 011	6 008	16 270	13 074
Ant. kontrollerte jegere før felling	36	19	39	12	100	52	49	63
Ant. kontrollerte jegere under slakting	2	3	10	3	28	19	16	21
Ant. kontrollerte jegere under transport	40	41	116	138	215	203	175	114
Ant. fall sett, ikke kontrollert	4	8	2	2	18	11	22	19
Ant. skadde dyr sett av oppsyn	0	0	2	1	3	3	8	1
Ant. skadde dyr avlivet av oppsyn	0	0	1	0	0	0	0	0
Ant. skadde dyr avlivet av jegere	0	0	5	3	3	1	2	2
Ant. dyr funnet døde	1	0	2	2	4	2	0	5
Ant. uregelmessigheter med kort	1	1	1	20	27	7	10	11
Ant. uregelmessigheter med våpen	0	0	0	0	0	0	1	0
Ant. tilfeller av uforsvarlig skyting	3	0	0	1	1	0	2	5
Totalt ant. rapporter	8	4	13	1	10	6	3	2
Totalt ant. OPS saker	0	3	1	10	10	13	23	15
Totalt ant. saker politianmeldt	0	0	0	0	0	2	0	0
Totalt ant. meldinger om bomskudd	4	2	7	30	8	11	9	52
Antall informerte	112	232	411	640	426	725		

13.4. Fotråde

Det ble ikke registrert felte dyr med mistanke om klauvråde i jakta 2017.

13.5. Skrantesjuka (CWD)

Det ble under jakta samlet prøver fra hjerne og lymfeknuter for test mot skrantesjuka. Totalt 22 dyr er analysert med negativt svar.

Bukkekalv:	1
Simlekalv:	1
1,5 års bukk:	2
1,5 års simle:	2
Voksen bukk:	8
Eldre simle:	8
Totalt:	22



13.6. Jakt på jerv

Innenbygds reinsjegere fikk også dette året mulighet til å jakte jerv hvis skadefellingstillatelse ble gitt av Fylkesmannen i løpet av reinsjakta. Jegerne inngikk da i det ordinære kommunale skadefellingslaget under ledelse av den kommunale jaktlagslederen. Det ble ikke felt jerv under reinsjakta.

14. ELG

Det ble i sak 15/14 vedtatt ny driftsplan for elg i statsallmenningene i Ringebru, gjeldende for årene 2014-2017. Driftsplanen retter seg etter og har innarbeidet nasjonale og kommunale målsettinger og retningslinjer, og har formulert følgende målsettinger for valdet i planperioden:

- Forvaltningen ønsker å påvirke elgstammen på en slik måte at en oppnår en sunn og produktiv bestand som er tilpasset beitetilgangen i området.
- Dreie avskyting mot dyr som har liten verdi for gjenværende bestand, og verne om gode produksjonsdyr.
- I løpet av perioden er det et mål at data fra Sett elg-skjemaene skal vise:
 1. Sett elg per jegerdagsverk mindre enn 0,5
 2. Jegerdagsverk per felt elg ikke under 10
 3. Ku per okse 1,3-2,2
 4. Kalv pr ku ikke under 0,5
 5. Kalv pr kalvku ikke under 1,1
- Samarbeide med nabovald i Ringebru, Øyer og Stor-Elvdal for å koordinere forvaltninga.
- Vurdere metoder for taksering av beitetilgang i fjellterreng (sommer og vinter)

Grunnavgiften var kr 3 500 og sluttoppgjør ble fakturert med kr 73 per kg.

14.1. Resultater fra jakta

Det ble delt ut en grunnkvote på 37 dyr og ingen tilleggsdyr.

Tab. 14.1. Fordeling av fellingstillatelser

	Kalv	1,5 år			Eldre			Sum
		Okse	Ku	Fritt	Okse	Ku	Fritt	
Imsdalen	1	0	0	0	1	0	3	5
Kongsvangen	0	0	0	3	2	1	3	9
Reinsfjellet	1	0	0	0	1	0	1	3
Ringebru østfjell	0	0	0	1	1	0	2	4
Samdalen	0	0	0	3	2	1	3	9
Storfjellet	1	0	0	0	1	0	1	3
Åsdalstangen	1	0	0	0	1	0	2	4
Totalt	4	0	0	7	9	2	15	37

Det ble totalt felt 30 av 37 dyr, dvs. en fellingsprosent på 81 % (23 av 43 i 2016).

Tab. 14.2. Fellingsstatistikk

Jaktfelt	Antall felte dyr								
	Kalver		1,5 år		Eldre		Sum		Sum
	Okse	Ku	Okse	Ku	Okse	Ku	Okse	Ku	Totalt
Imsdalen Sør, Ringebru	0	1	1	0	1	0	2	1	3
Kongsvangen, Ringebru	1	0	2	0	4	2	7	2	9
Reinsfjellet, Ringebru	0	0	0	0	0	0	0	0	0
Storfjellet, Ringebru	0	1	0	0	2	0	2	1	3
Ringebru Østfjell, Ringebru	0	0	0	0	1	0	1	0	1
Samdalen, Ringebru	0	4	1	1	2	2	3	7	10
Åsdalstangen, Ringebru	0	1	0	0	3	0	3	1	4
Ringebru Østfjell dagskort	0	0	0	0	0	0	0	0	0
Sum	1	7	4	1	13	4	18	12	30

Andel kalv: 26,7 %

Andel ungdyr: 16,7 %

Andel eldre dyr: 56,7 %, hvorav 13,3 % eldre ku og 43,3 % eldre okse

Andel hanndyr: 60 % (69,6 i 16)

Andel hodyr: 40 % (30,4 i 16)

Tabell 14.3. Gjennomsnittsvекter felte dyr

År	Kalv		1,5 år		Eldre	
	Okse	Ku	Okse	Ku	Okse	Ku
2017	51	51	118	106	195	135
2016	60	46	116	128	179	162
2015	62	60	107	103	198	157

15. BEVER

Ringebru fjellstyre solgte i 2017 sju ordinære fellingstillatelser for bever i Hirkjølen og Imsdalen statsallmenninger, samt en skadefellingstillatelse. Det ble felt tre hanner i Imsdalen og to i Hirkjølen.

I sak 44/16 ble det vedtatt ny bestandsplan for perioden 2017-2020. Fortløpende registreringer legges til grunn for kvoter det enkelte år. Ved behov kan det åpnes for uttak av dyr i kolonier som ligger utenfor ordinære jaktområder i Imsdalen og Hirkjølen.

16. ROVVILT

Statsallmenningene i Ringebu har de senere årene hatt en jevnlig forekomst av individer av alle de fire store rovviltartene. Bjørnen har hatt mer eller mindre fast tilhold her de siste 25 - 30 årene. Jervebestanden var i ekspansjon i perioden 1970 - 1998, men har vært forholdsvis stabil de siste årene. Videre kan en regne med at gaupa har fast tilhold i deler av allmenningene i deler av året, men i mindre grad vinterstid pga. mye høgfjell. Når det gjelder ulv, så dreier dette seg om streifdyr som har kortere eller lengre tilhold i allmenningene.

16.1. Spesielle registreringer i 2017

16.1.1 Bjørn

Etter skader på sau ble det i juni iverksatt skadefelling på en bjørn i Imsdalen. En hannbjørn ble skutt ved Rundhalla 21.6.2017. Det viste seg å være individ HE130, første gang registrert i Hedmark i 2013, og i Samdalen i 2016. I tillegg ble det registrert tre andre hannbjørner tett opp mot Ringebugrensa, på Hedmarksida. HE160, første gang registrert i Engerdal i 2014, ble registrert ved Nørstekletten i mars måned i 2017. I september ble det funnet flere prøver av Z15-423 ved Friisvegen, på Hedmarksida. Denne ble første gang registrert nordøst for Østersund i 2015. En gammel kjenning, OP2, hadde i juli vært på Gåla. Denne bjørnen ble første gang registrert i Pullia i 2006, med registreringer i Ringebu i flere år etter dette. I 2014 oppholdt den seg i Trysil, og i 2015 i Härjedalen i Sverige. I tillegg ble det vunnet hår etter bjørn langs Svæla, ved Breistulen, som enda ikke er analysert.

16.1.2 Ulv

Det startet med sporobservasjon etter ulv på Friisvegen i slutten av april. I slutten av mai ble det sett en ulv som forsøkte seg på rein i Åsdalen/Ormdalen. Denne tok senere flere sauer, før den ble skutt 19. juni, ved Eldstadsetra i Åsdalen. Det viste seg å være en hann som hadde kommet fra Julussareviret, via hedmarksvidda og Øyer i løpet av vinteren og våren.

Få dager senere ble det observert ytterligere en ulv ved Søre Imssjøen. Ny skadefelling ble iverksatt, og innen kort tid ble det registrert store sauetap i beiteområdet til Fåvang gjeterlag. Ulven ble forsøkt felt i Bølhøgda, men DNA-analyser viste senere at denne klarte seg, og vandret sørover gjennom Øyer, før den slo seg til ro i Åmot kommune. I perioden september-november var det flere treff i et område sørvest for Glomma/Åsta. Dette var ei tisper, første gang registrert i Falun i desember 2016.

I 2017 ble det dokumentert 60 sauer som ble tatt av ulv i Ringebufjellet.

16.1.3 Jerv

Fjellstyret driver jerveregistrering på oppdrag fra SNO. Det innebærer sporing, innsamling av møkk- og hårprøver for DNA-analyse, og registrering av hilokaliteter.

DNA-analysene kunne påvise at fire forskjellige jerver var innom statsallmenningene i Ringebu i 2017. Det var to kjente hanner, en som har holdt seg mest i Frydalen/Vuludalen, og en som bruker hele statsallmenningen med naboområder. Førstnevnte ble tatt ut under skadefelling i mars. I tillegg to kjente tisper, som begge fikk valper i 2017. Ynglingene fant sted i Storfjellet

(på Hedmarksida), og i ny lokalitet i Skjerdingen. Spesielt for disse ynglingene var den korte avstanden i mellom dem, på 4-5 km. Det var tisper som ynglet i Storfjellet i 2014, som hadde forflyttet seg til Skjerdingen. Denne ble tatt ut ved hiuttak, sammen med tre valper.

Tabell 16.1. Registrering av jerveynglinger i Ringebu

År	Storfjellet	Samdalen	Skjerdingen
2017	Dokumentert (fire valper)	Ingen	Dokumentert (tre valper)
2016	Ingen	Ingen	
2015	Ingen	Dokumentert (to valper)	
2014	Dokumentert (tre valper)	Ingen	
2013	Ingen	Ingen	
2012	Ingen	Ingen	
2011	Ingen	Ingen	
2010	Ingen	Antatt	
2009	Ingen	Ingen	
2008	Ingen	Ingen	
2007	Dokumentert (to valper)	Ingen	
2006	Antatt	Ingen	
2005	Ingen	Antatt	
2004	Dokumentert (to valper)	Ingen	
2003	Dokumentert (to valper)	Ingen	
2002	Ingen	Dokumentert (sett to valper)	
2001	Ingen	Ingen	
2000	Ingen	Ingen	
1999	Ingen	Ingen	

16.1.4 Gaupe

Det er ikke meldt om spesielle observasjoner av gaupe i 2017.

17. OPPSYNS- OG TILSYNSVIRKSOMHET

Det føres detaljerte timelister og observasjons- og kontrollskjemaer over utførte arbeidsoppgaver for hver dag. Ut i fra dette får man en relativt brukbar statistikk over aktiviteten i allmenningene, som her gjengis i et kort sammendrag. I tillegg vises det til rapporten fra reinsjakta, kap. 13.3.

Total arbeidstid i felt: **1 139 timer** (2016: 1 237 t) fordelt på 2 ansatte.

Dette er fordelt på:

Oppsyn (informasjon/kontroll/tilsyn)	449 timer	(2016: 570)
Skjøtsel/ikke inntektsbringende arbeid	691 timer	(2016: 667)

I tillegg kommer feltarbeid i forbindelse med tjenestekjøp, SNO og Villreinutvalget, 375 timer.

Arbeidsfelt innen oppsynsvirksomheten (fjorårstall bak):

Utførte kontroller:	Småviltjakt	14 stk.	(16)
	Storviltjakt	106 stk.	(96)
	Fiske	19 stk.	(16)
	Motorferdsel	0 stk.	(1)
	Verneregler	0 stk.	(1)
	<u>Annet</u>	<u>0 stk.</u>	<u>(0)</u>
	Totalt	139 stk.	(130)
Ant. anmeldte saker:	Småviltjakt	0 stk.	(0)
	Storviltjakt	0 stk.	(0)
	Fiske	0 stk.	(0)
	Motorferdsel	0 stk.	(0)
	<u>Annet</u>	<u>0 stk.</u>	<u>(0)</u>
	Totalt	0 stk.	(0)
	Ant. rapporterte saker:	Småviltjakt	0 stk.
Storviltjakt		8 stk.	(2)
Fiske		0 stk.	(0)
Motorferdsel		0 stk.	(0)
Verneregler		0 stk.	(0)
<u>Annet</u>		<u>0 stk.</u>	<u>(0)</u>
Totalt		8 stk.	(2)
Ant. OPS-saker:	Småviltjakt	2 stk.	(1)
	Storviltjakt	2 stk.	(3)
	Fiske	1 stk.	(1)
	Motorferdsel	0 stk.	(0)
	Verneregler	0 stk.	(0)
	<u>Annet</u>	<u>3 stk.</u>	<u>(0)</u>
	Totalt	8 stk.	(5)

Det skal også rapporteres antall personer som er gitt informasjon eller har henvendt seg til oppsynet ute i felten.

Ant. informerte: 439 stk. (502)

Det skal i tillegg rapporteres antall observerte personer som er i en funksjon som gjelder bruk av allmenningene.

Ant. observerte: 567 stk. (678)

Det er ikke gjort noen anmeldelser i 2017. Rapporter gjelder feilfellingene under reinsjakta. OPS-saker (Oppgjort På Stedet) har gått opp fra 5 stk i 2016 til 8 i 2017. Etter at kravet om underskrift på kortet er fjernet, har også antall OPS gått ned.

Det er naturlig at både antallet rapporterte saker, og saker som er oppgjort på stedet (OPS), vil variere noe fra år til år. Det er for øvrig ingen tvil om at informasjon, veiledning og fjelloppsynets tilstedeværelse i felt har forebyggende effekt.

18. ØKONOMI/REGNSKAP/REVISJON

18.1 Regnskap

Det ble i 2017 budsjettet med et positivt årsresultat på kr 21 396. Når fjellstyrets årsregnskap viser et negativt driftsresultat på kr 58 579, og negativt årsresultat på kr 38 618, skyldes det blant annet at investeringer ved restaurering av Barthstua er tatt inn i driftsregnskapet.

Fjellstyret bør ha 5 - 600 000 kr. innestående som driftskapital til årets første 5 - 6 måneder, da det i praksis ikke er noen inntekter før i juni-juli. Inntektene kommer i hovedsak fra salg av småviltjakt, reinsjakt, elgjakt, fiske, festeinntekter og refusjon fra Statskog.

Fjellstyrets økonomi er i stor grad prisdrevet salg av jakt og fiske, som kan variere med bestandsutvikling og naturgitte forhold. Det er viktig å finne en balansegang i forvaltningen som ivaretar inntektsgrunnlaget og fjellstyrets samlede økonomi.

Vedlegg

Tab. 11.2. Oversikt over solgte fiskekort i statsallmenningene i Ringebu. 10 % provisjon til kortselgerne.

	INNENBYGDS med bruksrett i Imsdalen						Øvrige INNENBYGDS (stang, oter) + UTENBYGDS (stang)									Sum kr
	Garn sesong	Ses	Uke	3 dg	2 dg	1 dg	Garn sesong	Garn døgn	Garn	Ses	Uke	3 dg	2 dg	1 dg	Brutto	
Salg 2017	43	13	0	4	15	22	37	13	17	107	25	65	138	423	150 234	
Salg 2016	45	22	0	6	29	34	52	26		95	12	65	134	335	143 190	
Salg 2015	44	6	0	6	7	11	25	7		100	24	59	134	379	127 734	
Salg 2014	53	14	0	9	14	14	36	13		92	20	66	139	293	129 451	
Salg 2013	39	16	2	7	9	15	10	11		97	21	47	102	256	118 953	
Salg 2012	42	14	1	6	15	31	35			56	26	40	82	235	119 203	
Salg 2011	36	20	1	3	21	21	30			98	27	57	161	332	118 984	
Salg 2010	41	11	1	5	17	24	33			82	30	62	115	357	115 470	
Salg 2009	33	17	0	7	14	54	51			133	25	88	128	371	136 000	
Salg 2008	38	12	1	3	18	21	30			132	35	65	132	325	128 510	
Salg 2007	28	22	2	7	25	24	40			131	30	70	140	287	132 125	
Salg 2006	27	23		2	10	33	50			108	41	60	133	255	122 740	
Salg 2005	67	12	5		56		53			131	59		458		114 040	
Salg 2004	64	19	2		52		45			133	78		509		118 520	
Salg 2003	57	18	1		43		62			126	42		475		109 400	
Salg 2002	68	7	1		64		81			141	86		583		132 070	
Salg 2001	73	16	1		42		75			130	77		512		125 840	
Salg 2000	78	25	3		43		71			138	80		565		134 410	
Salg 1999	61	20	2		64		94			134	80		536		133 720	
Salg 1998	64	23	5		73		85			150	112		595		145 580	
Salg 1997	58	15	3		40		76			140	91		463		120 810	
Salg 1996	78	36	4		33		73			249	167		449		75 800	
Salg 1995	78	43	2		22		84			215	124		446		71 700	
Salg 1994	93	38	2		20		125			246	139		484		84 695	
Salg 1993	93	42	3		25		124			296	159		578		94 160	

Tab. 12.5. Solgte jaktkort, småvilt, 1999-2017

	Innenbygds		Utenbygds u/hund			Utenbygds m/hund			Harejakt	Smårovvilt	Sum	Inntekter		
	uten	med	Felt I	Felt II	Felt III	Felt I	Felt II	Felt III				Brutto	Provisjon	Netto
2017	21	24	0	50	40	2	84	108	19	30	378	267150	14485	252 665
2016	32	37	25	42	31	33	76	110			381	274 050	15 465	258 585
2015	-	4	-	7	-	1	11	-			23	10 460	966	9 494
2014	35	46	33	113	73	45	186	195			726	414 980	22 105	392 874
2013	19	52	25	79	47	30	128	94			474	263 160	4 596	258 564
2012	14	51	46	116	92	92	280	196			887	339 605	12 651	327 135
2011	40	85	74	163	113	153	463	420			1 511	418 600	22 748	395 852
2010	43	88	83	153	113	133	382	389			1 384	406 570	18 827	387 743
2009	40	71	76	171	133	109	326	246			1 172	397 670	14 926	382 744
2008	52	57	126	287	154	141	401	382			1 600	521 200	26 020	477 581
2007	49	68	183	259	199	234	474	416			1 882	615 735	32 442	583 293
2006	42	57	251	305	275	338	540	475			2 283	479 290	25 999	453 291
2005	38	57	147	303	145	191	406	306			1 593	577 800	28 845	548 955
2004	48	50	158	267	122	198	372	279			1 494	498 700	26 290	489 610
2003	46	56	120	216	136	173	382	271			1 400	493 850	24 560	469 290
2002	46	45	103	136	107	99	222	180			938	327 300	16 600	310 700
2001	27	38	68	126	84	86	186	127			742	255 800	13 355	242 445
2000	32	23	61	119	72	66	125	136			634	226 350	10 000	216 350
1999	36	29	44	143	98	71	194	169			784	292 900	13 100	279 800